

UNIVERSIDAD DE SAN CARLOS DE GUATEMALA  
ESCUELA DE HISTORIA  
AREA DE HISTORIA

BIBLIOTECA CENTRAL-USAC  
DEPOSITO LEGAL  
PROHIBIDO EL PRESTAMO EXTERNO

"LA MIGRACION DE TRABAJADORES DE GUATEMALA A  
CHIAPAS, MEXICO"

(Causas y efecto de las migraciones en los  
campesinos huetecos como trabajadores  
estacionales)

TESIS PRESENTADA POR

OCTAVIO MANFREDO FERNANDEZ ESCOBAR

PREVIO A OPTAR AL GRADO DE

LICENCIADO EN HISTORIA

GUATEMALA, NOVIEMBRE DE 1992.

PROPIEDAD DE LA UNIVERSIDAD DE SAN CARLOS DE GUATEMALA  
Biblioteca Central

DE  
14  
TOM

UNIVERSIDAD DE SAN CARLOS DE GUATEMALA  
ESCUELA DE HISTORIA

CONSEJO DIRECTIVO DE LA  
ESCUELA DE HISTORIA

Director: Lic. Edeliberto Cifuentes Medina

Vocales: Lic. Olga Pérez de Lara  
Lic. Rita Grignón  
Br. Mario Sosa  
Br. David Guzmán

Secretario: Lic. Oscar Haeussler Paredes

COMITES DE TESIS

Lic. Edeliberto Cifuentes Medina  
Lic. Juan Francisco Barillas  
Lic. Justo Adalberto Castillo

UNIVERSIDAD DE SAN CARLOS  
DE GUATEMALA



Ciudad Universitaria, Zona 12  
Guatemala, Centroamérica  
ESCUELA DE HISTORIA

UNIVERSIDAD DE SAN CARLOS

OCT. 6 1992.

RECIBIDO

uab Horas

FN 1531/92

Guatemala  
6 de octubre de 1992

Señores Miembros  
Consejo Directivo  
Escuela de Historia  
Presente

Señores Miembros:


Atendiendo la Transcripción No. 291-91 del 21 de agosto de 1991, se cumplió con asesorar la elaboración del trabajo de tesis: "LA MIGRACION DE TRABAJADORES DE GUATEMALA A CHIAPAS MEXICO" del estudiante OCTAVIO MANFREDO FERNANDEZ, Carnet No. 16562.

Habiendo terminado el estudiante Fernández el trabajo y atendiendo las sugerencias para la elaboración y mejoramiento del mismo y ubicándolo en los años 1989-1991 considero que puede continuar con los trámites para su graduación profesional.

Sin otro particular y con las muestras de mi consideración y respeto me suscribo,

Atentamente.

"ID Y ENSEÑAD A TODOS"

  
Lic. Beliberto Cifuentes Medina  
Asesor de Tesis

ECM/migm  
c.c. Archivo





**ESCUELA DE HISTORIA**

Ciudad Universitaria, Zona 13  
Guatemala, Centroamérica

Nueva Guatemala de la Asunción  
29 de octubre de 1992

Señores Miembros  
Consejo Directivo  
Escuela de Historia  
PRESENTE


Señores Miembros:


Atentamente nos dirigimos a ustedes, con el objeto de rendir informe sobre el trabajo de tesis del estudiante **OCTAVIO MANFREDO FERNANDEZ ESCOBAR**, Carnet No.16562 que se titula: **"LA MIGRACION DE TRABAJADORES DE GUATEMALA A CHIAPAS, MEXICO"**.


De conformidad con lo establecido en el Reglamento de Tesis vigente, cumplimos con analizar, estudiar y discutir el mencionado trabajo del autor, haciéndole las observaciones que estimamos pertinentes, las cuales fueron atendidas en la versión que ahora presentamos. Al haberse cumplido con lo anterior, rendimos nuestro informe final indicando que a nuestro criterio el trabajo de tesis del estudiante Fernández Escobar merece nuestra aprobación, para que pueda sustentar su examen previo a obtener el título de Licenciado en Historia.

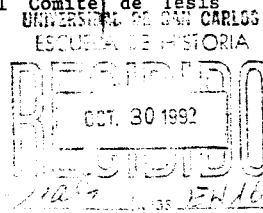
Sin otro particular, aprovechamos la oportunidad para suscribirnos de los Señores Miembros del Consejo Directivo, con nuestras muestras de consideración y estima.

"ID Y ENSEÑAD A TODOS"

  
Lic. Edelberto Cifuentes Medina  
Presidente del Comité de Tesis

  
Lic. Juan Francisco Barillas  
Miembro del Comité de Tesis

  
Lic. Justo Adalberto Castillo  
Miembro del Comité de Tesis



## DEDICATORIA

A MI PADRE:

José Antonio Fernández Moreno  
El primer maestro de historia que conocí.

A MI MADRE:

Rubí Escobar García.  
Toda abnegación y fortaleza espiritual.

A MI ESPOSA E HIJOS...

A MIS HERMANOS, PRIMOS Y SOBRINOS...

RECONOCIMIENTO A MAESTROS INOLVIDABLES DE MI FORMACION:

Lic. Roberto Ortiz Morales.  
Lic. Rolando Medina Cuellar.  
Lic. Edelberto Cifuentes Medina.  
Lic. Francisco Barillas.  
Lic. Herminio García Mendoza.  
Lic. Jaime Rios Villaseñor.

AL DOCTOR HONORIS CAUSA, SEVERO MARTINEZ PELAEZ, mi primer maestro de Historia en la Escuela Facultativa de Humanidades de Occidente, Quetzaltenango.

Agradecimiento especial para quienes colaboraron en la realización de este trabajo, investigadores residentes en San Cristóbal de las Casas, Chiapas, México.

Lic. César Eduardo Ordóñez Morales  
Lic. Antonio Mosquera Aguilar  
Lic. Lourdes de Távira Noriega.

Al Centro de Investigaciones Ecológicas del Sureste, CIES, Universidad Autónoma de Chiapas, San Cristóbal de las Casas...

A Cuilco y Quetzaltenango, tierras de donde abrevé el amor a la humanidad y sus valores...

## INDICE

	PAGINA
INTRODUCCION.	1
SEMBLANZA HISTORICA DE GUATEMALA.	5
<b>CAPITULO I:</b>	
1. Análisis geográfico del departamento de Huehuetenango y la región nor-oriental de Chiapas, México.	12
1.1 Geografía y recursos del departamento de Huehuetenango.	12
1.2. Marco geoeconómico del Estado de Chiapas.	17
<b>CAPITULO II:</b>	
2. Historización del departamento de Huehuetenango y la región sur-oriental de Chiapas.	23
2.1 Semblanza histórica de Huehuetenango.	23
2.2 Antecedentes históricos del Estado de Chiapas.	31
<b>CAPITULO III:</b>	
3. Análisis, interpretación y explicación del desarrollo global de Huehuetenango y las causas que generan los procesos migratorios.	35
3.1 Caracterización económica general de Guatemala.	35
3.2 Caracterización económico-social de la región del altiplano occidental.	37
3.3. Diagnóstico general del departamento de Huehuetenango.	43
3.3.1 Demografía	43
3.3.2 Situación económica.	62
3.3.3 Realidad educativa.	69
3.3.4 El campo de la salud.	71

#### **CAPITULO IV:**

4.	Análisis de las características culturales y los cambios que se han producido por el fenómeno migratorio.	75
4.1	Aspecto histórico general de la migración.	75
4.2	Antecedentes históricos de la migración de trabajadores huehuetecos a Chiapas.	77
4.3	Itinerario de los trabajadores migrantes huehuetecos hacia Chiapas.	79
4.4.	Principales problemas que enfrentan en Chiapas.	85
4.5	Epoca del año en que aumenta el flujo de trabajadores migrantes a Chiapas.	86
4.6.	Cambios y/o transformaciones en la composición del núcleo familiar evidentes en estos grupos.	90
4.7	Niveles de escolaridad y educativos de los trabajadores migrantes.	94

#### **CAPITULO V:**

5.	Servicios que reciben los trabajadores y/o impactos derivados de la falta de ellos.	95
5.1	Condiciones del trabajo en fincas y ranchos.	95
5.2	Tareas que desempeñan a cambio del salario.	97
5.3	Inversión del salario.	98
5.4	Prestaciones que reciben.	98
5.5.	Base alimenticia de los trabajadores.	100

#### **CAPITULO VI:**

6.	Características demográficas y económicas de los trabajadores estacionales.	101
6.1	Municipios de Huehuetenango de donde proceden.	101
6.2	Edad promedio de los trabajadores migrantes estacionales.	101

6.3 Formas de contratación.	102
6.4 Propiedad y relación con la tierra.	105
6.5 Niveles de sub-empleo y desempleo.	110
CONCLUSIONES:	112
BIBLIOGRAFIA:	114



**INTRODUCCION:**

El trabajo que decidí realizar para presentarlo en la Escuela de Historia, de la Universidad de San Carlos de Guatemala, previo a optar al cartón de aprendiz de historiador, constituye la culminación de un sueño acariciado a partir de la época de mi infancia.

Debo decir que desde que tengo uso de razón, final de la década de los años 40s, comencé a oír a mis paisanos, de Cuilco, jóvenes, adultos de mediana edad y viejos hablar del "el otro lado", un ámbito geográfico e histórico que poco a poco fue formando parte de mis vivencias de niño. Era como escuchar embelesado las leyendas de "El Dorado", de las tierras colonizadas del oeste de la Unión Americana o de lugares ignotos a donde se iba a trabajar duro a traer pesos en lugar de quetzales que no podían ganarse en "este lado de la frontera", de "matagentes" o "choleros" que atalayaban en los cafetales, especialmente los fines de semana para robar o asalar en cuadrilla; la leyenda de la campana de la iglesia de Cuilco que se llevaron los "chiapanecos", aprovechando un invierno con temporal y la crecida del Río Grande...

Rememoro las "ruedas" que hacíamos a don Félix Velásquez, Pedro y don Guicho Citalán, a Vidal Flores que hablaban de la vida en las "galleras", galerones que servían y sirven para dormitorio a los trabajadores temporales en las fincas de Chiapas; las anécdotas de los "chamulas" de la región de San Cristóbal de las Casas que tenían mal genio y hacían mucho ruido durante las noches y desvelaban a la masa de cortadores de café; la bolsa de masa de "nishtamal" quebrantado para hacer el pozola las once de la mañana bajo el sol inclemente de la bocacosta; las madrugadas a las dos de la mañana para hacer "cola" y recibir las siete u ocho tortillas y el frijol sancochado que constituían "El rancho"...

Y es que mi padre fue uno de tantos trabajadores migrantes empujado hacia allá, a las fincas La Paz y la Fortuna, de los alemanes don Carlos Trampe y don Antonio Nitsche, obligados por la crisis mundial de la década de los años 30s, cuyas repercusiones se hicieron sentir en Guatemala con mayor crudeza, quizá por el régimen político

despótico del tirano Jorge Ubico que mantuvo las arcas repletas de dinero y reservas monetarias -tal como ocurre ahora-, con un costo social de hambre y miseria.

Puedo afirmar que a partir de esas experiencias se inició en mí la vocación por atesorar recuerdos, acumular anécdotas de los viajeros y de inquirir cada vez que podía acerca de la vida de allá. de las peripecias de los trabajadores migrantes para burlar la vigilancia de los "celadores" (agentes migratorios), de las penalidades sufridas en el trayecto hacia "las fincas", del hacinamiento y promiscuidad, realidades amargas en las explotaciones agrícolas del sureste mexicano.

Más adelante, cuando llegué a la Escuela de Historia y recorrí páginas, una tras otra de la Historia Universal, pero especialmente la Historia de América de finales del siglo XIX, comprendí que este fenómeno, la migración, no era solamente una vivencia de niño, o simplemente un ir y venir de la gente en busca de trabajo para sobrevivir, sino algo más complejo, reflejo de la injusticia social, de las distancias abismales que separan al explotador del explotado, de la situación crítica de 500 años de sufrimiento de los campesinos de mi país, desposeídos del principal medio de producción, la tierra...

Fue la toma de conciencia del drama que encierra esta problemática de los trabajadores migrantes, este incensante flujo de grupos humanos sin patria natural, sino adoptiva, porque así consideran a Chiapas, el Estado del sureste mexicano.

Nací y crecí influenciado por la cultura mexicana: la música, las comidas, los vestidos confeccionados con telas de tuzor, tafetán organdí, crespón, etc, que venían de "contrabando", porque el desarrollo de la industria textil en nuestro país era incipiente; la manera de hablar con acento "rancharo", que constituye rasgo característico de los que somos vecinos de la frontera.

Nuestro antepasados trazaron las veredas y caminos hacia "el otro lado", descubrieron desde finales del siglo pasado los centros de producción de café mexicanos, traspusieron las fronteras artificiales que antes de 1882 no existían, asimilaron una cultura común

y encontraron allí satisfactores económicos vitales que el sistema nuestro ha sido incapaz de proporcionar, en fin, a pesar de los inconvenientes que representan las jornadas agotadoras de trabajo para los campesinos migrantes huehuetecos y la explotación de que son víctimas, al fin y al cabo constituyen sustancial complemento a sus magros o inexistentes ingresos, un insustituible medio de supervivencia en este país de campesinos sin tierra...

A todos ellos que como Juan Sales o Rinaldo Méndez dejaron su vida en los cafetales chiapanecos, marcados por las huellas, los surcos y arrugas profundas en sus rostros envejecidos prematuramente, - va este pequeño ensayo de interpretación de una realidad latente, en una comunidad del occidente de Guatemala.

Buena parte del trabajo lo estructuré originado de la materia viva, de la fuente objetiva-humana, invaluable de la historia, platicando con campesinos proletarios y semiproletarios transitando los caminos, tomando aliento a la orilla de riachuelos, a la sombra de plumajíos, de árboles de copal o espino, amates y guanacaste: Espino Pache, El Salitre, Canibal, Jocotitán, en el trayecto de Cuilco al poblado mexicano de Amatenango de la Frontera. Sebastián Ortiz Sales Budilio Jovel, Oscar Pérez algunos de mis interlocutores; más hacia el norte, en Gracias a Dios de Nentón, con Moisés Guillén, Francisco Pedro y Gaspar Andrés Pablo\* José Ramírez, los Nolascos, Pérez y García de San Marcos Huista de Jacaltenango; en San Ramón Barillas, Doroteo Mérida que conoce las comunidades de Tziscaco y la Independencia donde viven campesinos huehuetecos que emigraron hace más de cien años.

Dedico este trabajo a mis paisanos tuyantecos, yulvanecos y bataleños de Cuilco; San Andrés y San Marcos Huista de Jacaltenango; mateanos, copaleros, colotecos y gaspareños, en fin a todos los que han regado con el sudor los surcos de clorofila y grana de las fincas cafetaleras de Chiapas y el Soconusco mexicanas. A niños como Julio Reynosos que a fuerza de cortar café se convirtió en adulto prematuramente y a los cientos de niños, mujeres y ancianos que sufren los rigores del sol, la sed y el hambre en esta Guatemala irredenta.

\* En la región del norte de Huehuetenango es común que el nombre del padre o el abuelo haga las veces de patronímico.

El trabajo lo diseñé a partir de una análisis histórico-geográfico de las regiones del entorno mexicano-guatemaltecas involucradas en el fenómeno migratorio temporal. En seguida una caracterización general, somera de Guatemala, la región del Altiplano y el departamento de Huehuetenago, para terminar con la historización del objeto central de la investigación, "La Migración de trabajadores temporales huehuetecos a Chiapas, México"...

Mi intención no se reduce a llenar el requisito académico de movilidad social o de habilitación profesional que se agotaría en este plano, sino a estimular el estudio de fenómenos como éste, particularmente la historia regional; Asimismo, el carácter útil que pueda tener como fuente de consulta o crítica para estudiantes. especialmente de educación media y paisanos huehuetecos interesados en profundizar en el estudio de nuestras raíces y en la realidad de este departamento occidental de Guatemala, inveteradamente marginado...

## SEMBLANZA HISTORICA DE GUATEMALA.

Los antiguos habitantes del territorio que hoy ocupa la república de Guatemala se originaron de corrientes de inmigrantes que provinieron del centro de México y que poco a poco fueron tomando asiento primero en la parte nor-occidental donde asimilaron la cultura maya, la desarrollaron en todos los campos y configuraron lo que suele llamarse reinos, con alguna diversidad de lenguas: quichés, cakchiqueles, los más importantes para nosotros en este momento, correspondientes a dos organizaciones con una dinámica expansiva de dominación en el siglo XVI. 1/

Predominaba el modo de producción asiático o despótico tributario se peleaban el dominio de sociedades más pequeñas y la intención de ese dominio era el cobro del tributo, es decir, se enderezaban a la constitución de pequeños imperios tributarios. 2/

A pesar de algunos avances relativos en campos como la Astronomía y las Matemáticas, la tecnología agrícola era muy rudimentaria de manera que la producción no podía considerarse alta y rentable, sino apenas suficiente para el autoconsumo de estas sociedades americanas. Los documentos clásicos de estas culturas, el Popol Vuh y los Anales de los Cakchiqueles así lo expresan. Es muy probable que si no se hubiera producido la ruptura violenta de estos esquemas culturales y económicos a través de la conquista y colonización, estas sociedades podrían haber desarrollado y consolidado un proceso de conformación hacia modos de producción clásicos, tal como ocurrió en otras latitudes del planeta.

En estas circunstancias se produce la irrupción de la conquista y colonización española; el siglo XVI marca la segunda fase de la historia de Guatemala, aún cuando algunos historiadores afirman que la verdadera historia de este país comienza con estos dos procesos porque es cuando brusca y violentamente se introduce al nativo ameri

1/ Matínez Peláez, Severo. Reseña Histórica de Guatemala. Potencia recopilada en "GUATEMALA". Seminario sobre la realidad étnica. CEDEC. 1990. pag. 153.

2/ Ibíd. pag. 154.

cano en un sistema de dominación y explotación que aún no termina.

La conquista con sus tres modalidades: bélica, económica e ideológica se produjo gracias a la superioridad de los conquistadores, en todos los órdenes, expresada en el avanzado desarrollo de la tecnología europea: la espada, el caballo, el cañon, las herramientas, el catecismo, los sistemas de producción, etc, que lograron consolidar la dominación, el poder y la imposición de esta cultura exótica en la conciencia de los nativos, convirtiéndolos más tarde en indios, premisa para la conformación posterior del proletariado y semi-proletariado agrícolas en Guatemala.

Por la especial naturaleza de éste trabajo, haremos énfasis para la historización en los aspectos económico-agrarios relevantes a lo largo de la época colonial hasta desembocar en la realidad presente.

La colonia se caracterizó por la institucionalización de la encomienda, el repartimiento y otras formas no menos inhumanas como los mandamientos y habilitaciones como instrumentos para explotar al indio. A éste se le expolió y utilizó intensivamente en labores agrícolas y se aprovechó al máximo su fuerza de trabajo. A cambio no se propiciaron condiciones adecuadas para incorporarlo e introducirlo en la técnica agrícola y sus beneficios, sino se aprovecharon sus formas de organización y su rudimentaria capacidad para hacerlo producir intensivamente. Por eso cuando se produjo la independencia de España, lo que quedó del indio fueron resabios de miseria, atraso y antagonismos de clase que aún persisten.

En lo que respecta al régimen de tenencia de la tierra, convivieron durante la colonia las dicotomías: latifundio-tierras comunales, base económica de la oligarquía feudal constituida por la clase de los criollos y la iglesia.

Ahondando sobre la situación colonial en Guatemala, Martínez Peláez escribe: "La colonia fue la formación y consolidación de una estructura social que no ha sido revolucionada todavía, y a la que pertenecemos es muy considerable medida. Basta salir un poco de la hipertrófica ciudad capital de Guatemala para VER la colonia en todas

partes. La realidad colonial es nuestra realidad más honda" 3/.

El régimen colonial se mantiene después de la independencia de 1821. El gobierno del Dr. Mariano Gálvez, un liberal progresista intenta introducir modificaciones en las formas de tenencia de la tierra, casi al final de la primera mitad del siglo XIX; propició cambios al interior de las tierras realengas para convertirlas en baldías y repartirlas entre los que las solicitaran, asimismo, creó las condiciones para mejorar los sistemas de educación, los procesos de industrialización y separación de la Iglesia del Estado, sin embargo, los embates furibundos de los grupos oligarcas consevadores y el clero produjeron su caída y el retorno a prácticas obsoletas en los campos político y económico: devolución de privilegios a la Iglesia y una más férrea intromisión de éste en los asuntos del Estado y la sociedad en general. La toma del poder por los conservadores podría parecerse al movimiento "contrarrevolucionario", guardando las distancias, ocurrido en 1954.

Los conservadores gobernaron al país a lo largo de tres décadas en lo que podría considerarse como la Edad Media de la historia de Guatemala. El período conservador (1838-1871), se caracterizó por una relativa estabilidad. La derrota de largo alcance propinada a los liberales y a la vinculación al mercado exterior a través de un producto proveniente de las unidades agrícolas de mediana extensión (la grana), favoreció esa relativa estabilidad. Sin embargo, ya en 1850 el mundo empieza a observar los resultados de la gran revolución industrial que no es más que la existencia de un polo capitalista desarrollado y bastante dinámico, que exige productos agrícolas como materias primas y alimentos para poder seguir su vertiginosa carrera ascendente. Este proceso va a repercutir en las economías de América Latina al inyectar una gran dosis de dinamismo en ellas, puesto que en adelante estarán volcadas en gran medida hacia la venta al exterior. 4/

3/ Martínez Peláez, Severo. La Patria del Criollo. 4ta. Edición. Editorial Universitaria (EDUCA). Costa Rica. 1976/ pags. 573-74.

4/ Figueroa Ibarra, Carlos. Estado y Cuestión Agraria en Guatemala. "GUATEMALA". Seminario sobre la realidad étnica. CEDEC. 1990. pag. 24.

Sin embargo, la misma dinámica social al interior aunada a las condiciones externas favorables para el advenimiento de cambios, el surgimiento de una burguesía agroexportadora, basada en la producción y comercialización del café, favorecida por la incapacidad política de los gobernantes de turno, agudizaron las contradicciones entre las clases no antagónicas y posibilitaron el retorno de los liberales al poder y la consiguiente implantación de un nuevo modelo político y económico, acorde con los vientos de transformación que soplaban por toda la América.

La Reforma Liberal en Guatemala fue el resultado del crecimiento y desarrollo de la burguesía progresista; a través de ella se abren paso importantes medidas que tratan de crear un Estado moderno, reviviendo las aspiraciones revolucionarias de Morazán y Galvéz. 5/

La irrupción de los liberales a la vida nacional se va a caracterizar por un cambio en el eje agrario guatemalteco. Si bien durante la colonia éste había estado constituido por el binomio latifundio-tierras comunales, el período liberal lo transforma en el constituido por el latifundismo-minifundio. 6/

Las últimas tres décadas del siglo XIX y las dos primeras del siglo XX se caracterizaron por la implementación de un gigantesco reparto agrario cuyos beneficios no serán precisamente las masas campesinas sino los emergentes sectores rurales que desde la colonia pugnaban por ser propietarios de tierras y explotadores de indios. - Entre 1871 y 1920 se repartieron 26,863 caballerías, las cuales no fueron expropiadas a los grandes terratenientes sino de los bienes de la iglesia, de las tierras comunales, los terrenos baldíos y las pequeñas propiedades de indios y ladinos. 7/

5/ González Orellana, Carlos. Historia de la Educación en Guatemala. Editorial - "Jose de Pineda Ibarra". 1970. pag. 267.

6/ Figueroa Ibarra, Carlos. op. cit. pag. 25.

7/ Ibídem. pag. 25.



Por supuesto que a la par de esta transformación agraria se implementaron medidas dirigidas a asegurar la obtención de mano de obra. Para el efecto, son de triste recordación el Reglamento de Jornaleros emitido el 21 de julio de 1877 y su complemento, la Libreta de Jornaleros; el decreto 222 de septiembre de 1878 (que también se llamó Ley de Vagancia), son algunos de los recursos jurídicos impuestos durante los períodos de las dictaduras liberales destinados a legalizar el trabajo forzado y facilitar aún más los abusos. 8/

La Reforma Liberal creó la infraestructura necesaria para la adecuación de la economía a sus nuevos vínculos con el mercado mundial, apoyada en la producción y exportación de café, grano que aún en el presente constituye factor importante de la economía nacional. La construcción de carreteras, caminos, ferrocarriles, la proliferación del telégrafo y los teléfonos posibilitaron esa vinculación.

En síntesis, el régimen liberal que gobernó el país hasta 1944 se caracterizó porque durante él se empezaron a asentar las premisas históricas del despegue capitalista, el inicio de un proceso de descomposición campesina, lo que va a facilitar el predominio del trabajo libre asalariado en el campo con su consecuente consolidación del trabajo forzado. 9/

Las sucesivas dictaduras de Estrada Cabrera y Ubico en lugar de introducir y/o modificar cualitativamente este incipiente desarrollo capitalista al interior, propiciaron contradicciones manifestadas en la imposibilidad de un desarrollo industrial que la concentración agraria generaban y la miseria de las masas populares, la profundización de la dependencia y el subdesarrollo (a través del control de ferrocarriles, la industria eléctrica y la presencia de la United Fruit Company), los efectos de las oscilaciones de los precios del café en el mercado mundial, asimismo, las nuevas corrientes de apertura democrática surgidas de la segunda guerra mundial, fueron algunos de los elementos que prepararon las condiciones para el derrumbe de las dictaduras liberales. 10/

8/ Ibídem. pag. 25

9/ Ibídem. pag. 26.

10/ Ibídem. pag. 27

El advenimiento de la revolución de octubre de 1944, inicialmente un movimiento de protesta política contra la dictadura configuró un proceso de profundas transformaciones en la sociedad guatemalteca especialmente en los inicios de la década de los 50s con el gobierno de Jacobo Arbenz, uno de cuyos fundamentos de trascendencia económico-social lo constituyó el proyecto de Reforma Agraria expresado en el decreto 900; La abolición del trabajo forzado, la modernización del Estado, la conformación de un capitalismo moderno libre de la dependencia imperialista de las potencias industriales; asimismo, la defensa de la soberanía nacional frente a los monopolios del transporte, la energía eléctrica y la producción de banano.

Los cambios operados en los campos de la seguridad social, la educación en todos sus niveles, la democratización de la economía y los planes ambiciosos por desarrollar un mercado interno sin ataduras y la incorporación y ampliación de los beneficios económicos-sociales a todas las capas de la población, generaron efectos irreversibles por su naturaleza de trascendentales.

El modelo de acumulación capitalista que se intentó construir durante el proceso de 1944-1954 consistía en expandir el mercado interior a través de una reforma agraria y las reformas salariales, la elevación de la capacidad de consumo de las masas, y con ello la extensión de la base para la industrialización del país. Dicho modelo también se concebía como resultado de un proceso de desarrollo capitalista de carácter independiente. Esto fue lo que se destruyó en 1954 con el derrocamiento de Jacobo Arbenz. 11/

La contrarrevolución de 1954 que, opinamos no derrocó si interrumpió el proceso al instaurar, como dicen algunos autores, "el capitalismo latifundista agroexportador de carácter dependiente y subdesarrollado".

Este capitalismo tiene las siguientes características sui-géneris que interesa destacar por cuestiones de utilidad para el análisis de la problemática de los trabajadores migrantes temporales,

11/ Ibidem. pag. 29.

razón de este estudio. Es propiciador por su carácter del mantenimiento del eje latifundio-minifundio; crea las condiciones indispensables para que se produzca la descomposición campesina y lenta proletarización de este sector laboral del país: tiene su base de sustentación esencial en el trabajo asalariado del semiproletariado; se afianza en el mercado exterior como palanca de acumulación capitalista, por último, y dadas esas premisas se produce un lento proceso de industrialización, todo lo cual aunado a lo anterior mantiene a más de la población urbana y rural en condiciones de miseria. 12/

Esta ha sido la constante económico-social de Guatemala en las últimas casi cuatro décadas.

Lo destacable para el análisis de los períodos de gobierno - "democráticos" en Guatemala a partir de 1986 es la incapacidad por propiciar mejores condiciones para los habitantes o persistencia por mantener los niveles de vida de la población en situación crítica al extremo que se han producido, en los últimos seis años, síntomas evidentes que acusan "mayor concentración de la riqueza y mayor dispersión de la pobreza", esto para indicar que la brecha entre ricos y pobres se amplía enormemente. Desde el período presidencial de Ubico (1931-1944), no se había aplicado políticas económicas de corte neoliberal, cuya característica "consiste en que el gobierno se desentiende de las consecuencias sociales de las medidas económicas que aplica o que propicia". 13/

Esto seguramente implicará la permanencia de problemas crónicos: sociales, de salud, educativos, inestabilidad política, otros como la pobreza que según un informe de las Naciones Unidas de acuerdo con estudios de finales del 1991 afectaba a un 87.2 de la población.

Con un panorama así es fácil prever cuál será nuestro futuro...

12/ Ibidem. pag. 30.

13/ UNIVERSIDAD. Organó divulgativo de la USAC. No. 8, pag. 4.

## CAPITULO I.

## 1. ANALISIS GEOGRAFICO DEL DEPARTAMENTO DE HUEHUETENANGO Y LA REGION SUR-ORIENTAL DE CHIAPAS, MEXICO.

## 1.1 GEOGRAFIA Y RECURSOS DEL DEPARTAMENTO DE HUEHUETENANGO.

El departamento de Huehuetenango posee una extensión territorial de 7,403 kms<sup>2</sup>, equivalente al 6.8% del total nacional; su superficie se subdivide en 31 municipios (ver cuadro 1.1). Forma parte de la región occidental del altiplano y limita al norte y oeste con la república de México, al este con El Quiché y al sur con San Marcos, Quezaltenango y Totonicapán.

La topografía del departamento es montañosa y quebrada, con formación de planicies de diferente extensión. Presenta grandes variaciones de altitud; allí se encuentran las tierras más altas y más bajas del país, superiores a 3,600 metros sobre el nivel del mar y de menos de 30 metros sobre el nivel del mar (mSNM).

El principal accidente fisiográfico lo constituye la sierra de los Cuchumatanes, que atraviesa el departamento por el centro, además las montañas: San Juan, Cuilco, El Boquerón, El Retiro, Peña Blanca, Carrizal, Culunté, Yocutuc, Bulquén, Los Chivos, Tojquiá, Magdalena, Nimahuitz, el Astillero y Tzibaj.

Las cabeceras municipales y principales centros poblados están ubicados en pequeños valles y a muy variadas altitudes: entre los 600 y 900 mSNM se encuentran Nentón, Santa Ana Huista y la Democracia; entre los 900 y 1,500 mSNM, San Gaspar Ixchil, San Antonio Huista, Jacaltenango, San Cruz Barillas y Cuilco; entre los 1,500 y 2,100 mSNM, Huehuetenango, Chiantla, La Libertad, Malacantancito, Aguacatan San Sebastián Huehuetenango, San Rafael Pétzal, Colotenango, Tectitán, San Ildefonso Ixtahuacán, San Miguel Acatán y San Pedro Necta. El resto de cabeceras se encuentran entre los 2,100 y 2,700 mSNM, Todos Santos Cuchumatán, San Mateo Ixtatán, Soloma, San Juan Ixcay, San Juan Atitán, Santiago Chimaltenango, San Sebastián Coatán, Santa Eulalia, San Rafael La Independencia, Concepción Huista

y Santa Bárbara. 1/

El sistema hidrológico del departamento corresponde a la vertiente del golfo de México, estando comprendidos total o parcialmente las cuencas del Grijalva-Cuilco, Grijalva-Selegua, Grijalva-Nentón Usumacinta-Pojo, Usumacinta-Ixcán, Usumacinta-Kacbal y Usumacinta-Salinas.

#### 1.1.1 Clima.

Debido a sus diferentes altitudes, el departamento muestra gran variedad en sus valores de temperatura media anual, oscilando entre 14.5 y 24.5 grados centígrados. En el altiplano se han observado valores de temperaturas mínimas de hasta  $-0.6^{\circ}\text{C}$ , produciendo algunas veces daños en los cultivos, especialmente en las proximidades de la montaña de Tojquiá que abarca los municipios de Chiantla, San Juan Ixcoy y Todos Santos Cuchumatán. La precipitación pluvial tiene gran variabilidad dentro del departamento; en la parte nor-este, en el límite con el Quiché, se tiene una zona de intensa precipitación donde se observan los valores más altos del país, llegando a ser del orden de los 6,000 mm. anuales, seguramente porque abarca la denominada "zona reina" del territorio. A partir de este punto, hacia el sur, la precipitación comienza a descender, llegando hasta los 1,000 mm. anuales en el límite con San Marcos, Quetzaltenango y Totonicapán y de 800 mm. anuales en los lugares fronterizos con México.

#### 1.1.2 Recursos Naturales.

Los recursos naturales que posee el departamento constituyen uno de los grandes pilares en el cual se puede fundamentar el desarrollo económico y social de su espacio. El aprovechamiento de los recursos se efectúa al máximo de sus capacidades, ya que existe cierta presión sobre la tierra, ésta no se explota adecuadamente de acuerdo con su potencial es así que, las tierras que son aptas para bosques son utilizadas para el usos de cultivos, tierras con aptitud.

1/ Diagnóstico de Huehuetenango. SEGEPLAN. 1989. pag. 7.

pecuaria se utilizan con fines agrícolas.

Se observa un deterioro en los recursos naturales que están de terminados por las relaciones existentes entre los hombres y el ambiente que los rodea, sobre todo en la erosión y deterioro de los suelos, problemas que de no buscar y aplicar soluciones a corto plazo podrán constituir serios limitantes para el desarrollo del departamento. 2/

Un análisis del recurso suelo orientado a investigar su relación respecto a la utilización silvo-agropecuaria, señala que en términos porcentuales la tierra se distribuye de la siguiente manera: - 30.1% de las tierras presentan vocación agrícola; 25.1% pecuaria; 44.4% vocación forestal y 0.4% para otros usos. De acuerdo con estos datos, el departamento presenta una vocación mixta con predominio de tierras con vocación forestal. 3/

En cuanto al aprovechamiento de suelos, analizando el interior del departamento diremos que los municipios que presentan mayor vocación agrícola, expresada en la mayor posibilidad de tierras arables son, en su orden: Nentón, San Mateo Ixtatán, Chiantla, Santa Ana - Huista y Huehuetenango; sin embargo, otros municipios como Cuilco, Santa Cruz Barillas, La Democracia, San Antonio Huista y La Libertad pueden ser aprovechados si se implementan proyectos de riego y se utiliza racionalmente la riqueza hidrológica que poseen, especialmente sus ríos y quebradas.

El departamento cuenta con 185,500 Hás. de vocación pecuaria, las que se utilizan principalmente en la explotación de ganado ovino. La atomización de la tierra ha incidido en la última década y hecho descender este rubro de producción importante antiguamente en el departamento.

Los municipios que cuentan con mayor potencial para uso pecuario son, en orden de importancia: Chiantla, San Mateo Ixtatán, Nentón y Malacantancito.

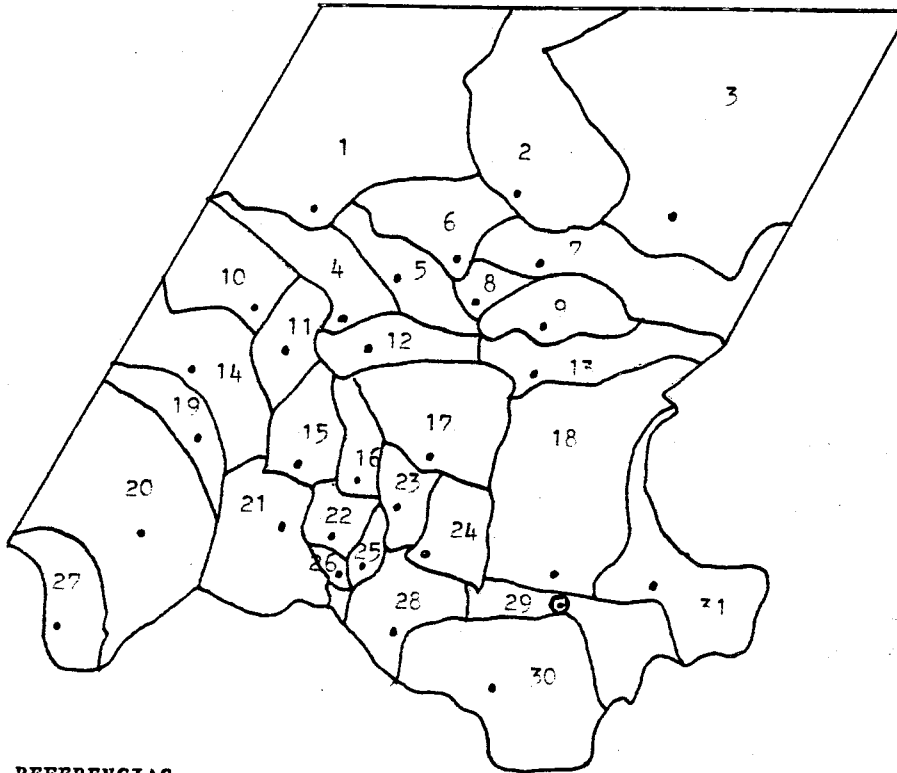
2/ Ibidem. pag. 17

3/ Ibidem. pag. 19.

En cuanto a las tierras con vocación forestal que oscilan en un promedio de 348,900 Hás, las poseen en su orden los municipios San - Sebastián Coatán, Cuilco, San Mateo Ixtatán, Chiantla y Soloma. Y los municipios con mayor intensidad de suelos erosionados son Huehuetenango, Malacatancito, Chiantla y Cuilco. Este fenómeno es debido a varias circunstancias, especialmente la depredación de zonas boscosas para extracción de madera, leña y los procesos productivos agrícolas, que obligan al campesino a utilizar tierras no aptas para esta actividad, especialmente áreas geográficas inadecuadas como laderas, colinas empinadas, etc...

En otros recursos como la minería, Huehuetenango es considerado como potencial productor; en él se encuentra localizada toda la actividad minera de la región del altiplano occidental; las minas en explotación están ubicadas en los municipios San Ildefonso Ixtahuacán, San Miguel Acatán, Chiantla, Nentón y San Sebastián Huehuetenango. Aparte de eso existen varias posibilidades de explotación a corto plazo, especialmente en el municipio de Cuilco, en la zona fronteriza con la república de México; además existen fuertes indicios de existencia de petróleo en el municipio La Democracia, concretamente en un área adyacente al puesto fronterizo de la Mesilla, lo cual ha sido corroborado con base en muestras extraídas de los pozos perforados en esa misma área.

## DIVISION POLITICA DE HUEHUETENANGO



## REFERENCIAS

- |                                |                                 |
|--------------------------------|---------------------------------|
| 1. Nentón                      | 17. Todos Santos Cuchumatán     |
| 2. San Materio Ixtatán         | 18. Chiantla                    |
| 3. Santa Cruz Barillas         | 19. La Libertad                 |
| 4. Jacaltenango                | 20. Cuilco                      |
| 5. San Miguel Acatán           | 21. San Ildefonso Ixtahuacán    |
| 6. San Sebastián Coatán        | 22. Colotenango                 |
| 7. Santa Eulalia               | 23. San Juan Atitlán            |
| 8. San Rafael La Independencia | 24. San Sebastián Huehuetenango |
| 9. San Pedro Soloma            | 25. San Rafael Pétzal           |
| 10. Santa Ana Huista           | 26. San Gaspar Ixchil           |
| 11. San Antonio Huista         | 27. Tectitán                    |
| 12. Concepción Huista          | 28. Santa Bárbara               |
| 13. San Juan Ixcoy             | 29. Huehuetenango               |
| 14. La Democracia              | 30. Malacatancito               |
| 15. Santiago Chimaltenango.    |                                 |



## 1.2 MARCO GEOGRAFICO DEL ESTADO DE CHIAPAS.

### 1.2.1 Geográfico.

Chiapas es el Estado más grande del sureste y ocupa el noveno lugar dentro de la República Mexicana.

Chiapas, Estado meridional de la República, limita al norte con el Estado de Tabasco, al sur con el Océano Pacífico, al este con la República de Guatemala y al oeste con Oaxaca y Veracruz. Su extensión superficial es de 14,415 km<sup>2</sup>., lo que representa el 3.8% de la territorialidad nacional.

El Estado de Chiapas ha experimentado un desarrollo gradual y disperso. La ausencia de bases programáticas y adecuada coordinación incidieron para que ese desarrollo no sólo fuera lento, sino a veces atropellado y falto de bases y visión futurista. 1/

El Estado mexicano de Chiapas, perteneciente a la parte occidental del istmo centroamericano, consta de varias zonas de paisaje que se agrupan contiguamente de norte a sur. Comienza al sur, con el Océano Pacífico, con una planicie costera que de 20 a 40 Km. de ancho. De ella surge, en pendiente escarpada semejando una muralla, la Sierra Madre de Chiapas, que alcanza una altura de 1,500 metros en el noroeste y hasta 3,000 metros en el sureste. Contiguo a la frontera con Guatemala, y como colocado sobre las montañas, se levanta el volcán de Tacaná a más de 4,057 mSNM. Desde aquella muralla, la sierra disminuye de altura paulatina y uniforme pendiente hacia el norte y en dirección hacia la Depresión Central de Chiapas, la cual tiene en el sureste una altura de 700 metros y en el noroeste de 500 metros. De ésta se levanta, en brusca y formidable pendiente, la llamada Meseta Central de Chiapas o de San Cristobal, constituida por una altiplanicie de 2,300 metros de altura.

La disposición de los principales relieves origina amplios valles, fértiles áreas cubiertas de pastizales y grandes extensiones de bosques, que brindan un amplio potencial para el desarrollo de la 1/ Velasco Suárez, Jesús Agustín. "El Desarrollo Comunitario de la Sierra Madre de Chiapas". U.N.A.M. 1979. pag. 32.

actividad económica, contrastando con intrincadas serranías y selvas impenetrables.

En el sistema montañoso del Estado destacan como más importantes: la cumbre de Niquivil y Tzontehuitz, con 2,753 metros; la de Tonincaná, con 2,640 metros; la cumbre de Madre Vieja, con 2,610 mts. y el Cerro de Bernal y la Ventana con promedios de 2,309 metros.

La entidad cuenta con un caudal hidrológico muy abundante, considerándose que representa aproximadamente el 30% de los recursos del país. Las vertientes más importantes son la del Golfo y la del Pacífico. A la primera corresponde el río Grijalva o Mezcalapa, con una longitud de 700 kilómetros, 100 de ellos navegables.

A la segunda vertiente pertenecen ríos de menor importancia, de poco volumen aprovechable por las avenidas que presentan o por la variación estacional de su curso, estos son los que sirven de límite con Guatemala.

Es importante destacar que el río Grijalva es uno de los agentes fertilizantes de más alto aprovechamiento del Estado, pues todos los años, en la época de crecientes, deposita en sus márgenes gran cantidad de desecho de las montañas que constituye un abono de primera calidad. A la fecha alimenta la presa de Malpaso, en un sistema hidroeléctrico que recoge también las aguas del río La Venta, y en su cauce alto está otra presa con el nombre de La Angostura, Chicoasén y Peñitas (en proyecto) <sup>2/</sup>

El relieve determina el clima y toda una gran variedad de paisajes, de esta forma existe una amplia gama de climas. Sin embargo, el clima predominante es el de tipo Sudanés según la clasificación de Martonne, y en la clasificación de C.W. Thornthwaite corresponde a la fórmula húmedo-tropical, con lluvias adecuadas en todas las estaciones del año. El régimen de lluvias es de mayo a octubre, en la meseta central, y en los altos se prolonga durante el invierno.

<sup>2/</sup> Ibidem. pag. 36.

### 1.2.2 Aspectos Humanos.

Quizá por estar Chiapas en los confines de la geografía mexicana, los chiapanecos sintieron encontrarse en los límites de la desesperanza, sufriendo la marginación del desarrollo contemporáneo del resto del país. Sobre los siete millones de hectáreas vegetales, la población indígena y los campesinos del mestizaje han tenido a su cargo el trabajo productivo en condiciones de déficit alimentario muy variable, pero siempre con el ingrediente del analfabetismo, tanto en la selva tropical húmeda, en el subtrópico de medianas elevaciones, en la Depresión del Grijalva, en la Serranía Central, en la Sierra Madre y la costa. Desde todos los puntos por donde queramos ver el progreso encontraremos que están faltos de una agricultura organizada y de programas agrarios prácticos y eficientes. Los problemas centrales de la población pueden traducirse en miseria e ignorancia, desnutrición, falta de educación y consecuentes problemas de salud, insuficientes comunicaciones, deforestación y erosión de suelos etc... 3/

Sin embargo, en los últimos diez años se han implementado políticas que apuntan hacia la incorporación de esta región al desarrollo integral del país. Actualmente, la intervención del Estado en la economía por la vía del plan desarrollo del sureste y específicamente el "Plan Chiapas", busca hacer ajustes al modelo de desarrollo económico. Se pretende disminuir los desequilibrios regionales generados por la actividad petrolera, así como incidir en el desarrollo del capitalismo en el sector agropecuario en donde vive y trabaja la mayor parte de la población. En tal sentido busca reforzar la acumulación en la agricultura empresarial y en transición, así como atenuar el proceso de diferenciación en las áreas campesinas el crecimiento de la agroindustria, la intensificación de la ganadería extensiva, el impulso a la extracción forestal y a la pesca. 4/

Para el año 1980, el Estado de Chiapas contaba con un total de 2.088,940 habitantes. El 34.8% se considera como población económica

3/ Ibídem. pag. 40.

4/ Ordóñez Morales, César Eduardo. "Producción y Población en el Sureste de México". Revista "Exposición". Secretaría de Educación. Enero-Febrero, 1986. pag.5.

mente activa y de ésta un 72.3% es rural y 27.7% de población urbana

Del total de la población económicamente activa que se tenía en ese año, el 72.8% se dedicó a las actividades primarias (agricultura, ganadería, silvicultura, caza y pesca; el 0.05 a la industria del petróleo; el 0.15% en las industrias extractivas; el 5.3% en las industrias de transformación: el 1.8% en la industria de la construcción; el 0.2% en energía eléctrica; el 4.8% en comercio; 1.2% en transportes; 1% en servicios; 1.5% en el gobierno, y el 5.2% restante se encuentra insuficientemente especificada. 5/

Del total de habitantes de la entidad, el 26.2% es población indígena, y un 50% es monolingüe.

Chiapas es uno de los Estados que tiene mayor número de población indígena, con un 9.2% por lo que ocupa el quinto lugar nacional; solamente Oaxaca, Yucatán, Veracruz y Puebla lo aventajan.

Por considerarlo de importancia incluimos los nombres de los principales municipios y las regiones que mantienen una constante relación con el fenómeno migratorio guatemalteco, ellos son los correspondientes a la región planicie costera, perteneciente al Soconusco, entre ellos: Mapastepec, Escuintla, Acapetahua, Pueblo Nuevo Comaltitlán, Huixtla, Tuzantán, Huehuetán, Tapachula, Cacahoatán, Unión Juárez, Tuxtla Chico, etc...

A la región Sierra Madre corresponden los municipios Siltepec, Motozintla, Amatenango de la Frontera, Mazapa de Madero, Bejuical de Ocampo y la Grandeza.

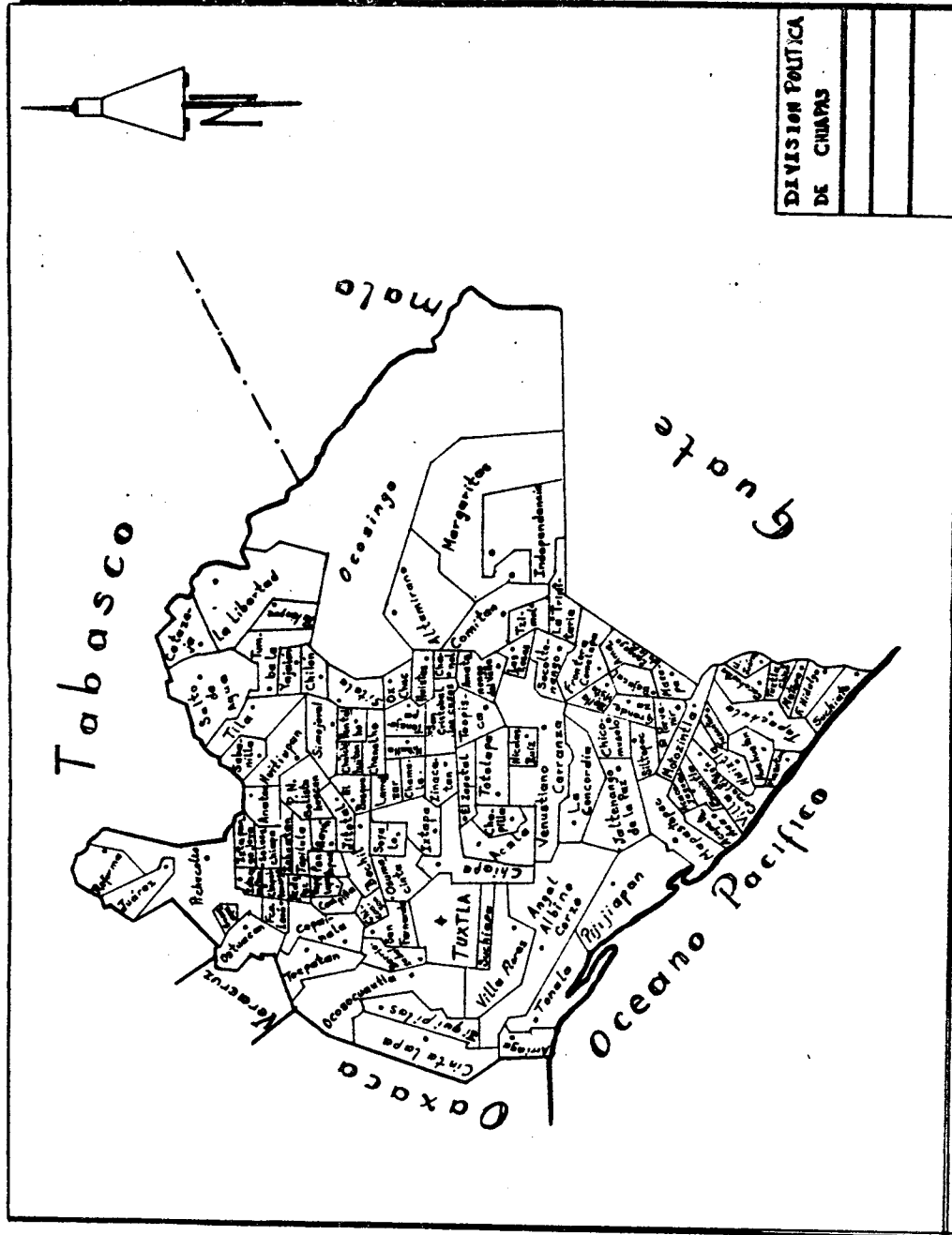
La región Depresión Central del Grijalva abarca los municipios chiapanecos receptores de población migrante tales como Chicomuselo, Comalapa, Trinitaria y más al norte Margaritas, La Independencia, y otros menos importantes.

Es importante destacar que desde finales del siglo pasado vienen dándose anualmente migraciones de trabajadores temporales de la

5/ Velasco Suárez, Manual op. cit. pag. 43.

República de Guatemala hacia regiones de agricultura de exportación de Chiapas, principalmente el Soconusco. Esta fuerza de trabajo ha contribuido históricamente a los procesos de acumulación de capital y en consecuencia al desarrollo económico del Estado, elevando su participación numérica e importancia en los últimos años. 6/

6/ Ordóñez Morales, César, op. cit. pag. 7.



## CAPITULO II.

## 2. HISTORIZACION DEL DEPARTAMENTO DE HUEHUETENANGO Y LA REGION SUR-ORIENTAL DE CHIAPAS, MEXICO.

## 2.1 SEMBLANZA HISTORICA DE HUEHUETENANGO.

Para referirse a los antecedentes del hoy departamento de Huehuetenango es obligado mencionar los referentes históricos de los mames y las demás tribus que habitaron la parte occidental de Guatemala.

Estos grupos humanos que se asentaron en su territorio son de indudable origen maya como las del centro y norte de la República, su ubicación puede precisarse desde antes de la conquista española en el territorio del Soconusco, en el actual Estado de Chiapas, la costa del Pacífico de San Marcos y Retahuleu, y más al norte, las montañas que forman hoy los departamentos de Quetzaltenango y Huehuetenango. 1/

En cuanto a su origen milenario, el de las tribus mames está rodeado de la obscuridad en que se envuelve la historia de todos los grupos indígenas guatemaltecos. 2/

Sin embargo, su asentamiento en la zona referida forma parte del conjunto de las inmigraciones provenientes del centro de México hacia el siglo XII, habiéndose diversificado estos grupos para formar núcleos de población y asentamientos en los que hoy conocemos como etnias de tzutuhiles, mames, pocomames, k'ekch'ies, etc...

Entre los siglos XII y XVI, la cultura mam floreció en lo que se conoce como el valle de Zaculeu, que significa "tierra blanca". Constituyó un señorío acosado repetidas veces por tribus que recelaban su posición envidiable, seguramente porque ocupaban tierras donde abundaba relativamente la producción y los climas eran benignos. La región de Huehuetenango, según lo refiere el Popol Vuh, cuando relata que había un lugar paradisíaco llamado Paxil o Cayalá, donde se

1/ Recinos, Adrián. Monografía del departamento de Huehuetenango. Segunda Edición. Editorial del Ministerio de Educación Pública. 1954. pag. 471.

2/ Ibidem, pag. 471.

daban abundantes frutos y las preciosas mazorcas de maíz amarillo (Q'an nhal) y maíz blanco (Saj nhal). Su localización según algunos autores podría fijarse en el actual municipio de La Libertad otros afirman que corresponde a la región de los Huista que abarca, varios municipios huehuetecos. 3/

Según lo apunta el Memorial de Sololá, los mames fueron hospitalarios y mostraban siempre gesto de amistad con sus vecinos de otras tribus. Relatan los manuscritos indígenas que la llegada de Quicab el Grande al trono de la nación quiché constituyó el principio de la destrucción, el sacrificio y debilitamiento de estos grupos; se agudizaron las contradicciones entre ellos, especialmente por la codicia de este gobernante, uno de cuyos primeros objetivos de conquista fue el señorío de los mames.

Esto puede considerarse la primera conmoción social sufrida por los grupos humanos que historizamos traducida en dispersión de sus habitantes, poblamiento de nuevos territorios, desplazamiento a otras áreas geográficas, en síntesis, desintegración del señorío que apuntaba a contituirse en grande y poderoso...

El espíritu y carácter indomable puesto a prueba los hizo recuperar su poderío; esto se evidenció a los pocos años cuando la provincia de los mames alcanzó días de esplendor y notable recuperación en todos los campos. 4/

Terminados los conflictos especialmente con los quichés, el señorío mam floreció, adquirió independencia territorial y económica, así se encontraban cuando se produjo la conquista española.

Los mames fundaron sus pueblos principalmente en lo que hoy es la cabecera de Huehuetenango, Chiantla y Todos Santos Cuchumatán, en las montañas de los Cuchumatanes. Cuilco y los demás pueblos del noroeste estaban poblados igualmente por los mames y en ellos residieron misiones de clérigos seculares y de mercedarios, que fueron catequizadores de los indios...

3/ I Seminario Nacional sobre Cultura de los Huista. Jacaltenango, Memoria, 1990. pag. 57.

4/ Recinos, Adrián. op. cit. pag. 474.



Referirse a la conquista de los mames encargada al capitán Gonzalo de Alvarado resulta y deviene en una reiteración de este hecho histórico, porque las características que se imprimieron al proceso de sometimiento de estos grupos, utilizando procedimientos brutales, asedio constante, sitio y rendimiento por hambre durante cuatro meses, etc, es previsible imaginar el impacto social que esto implicó para los vencidos. Esto ocurrió con la invasión de las huestes españolas al territorio mam de Zaculeu.

La epopeya que refieren los manuscritos indígenas y el propio Fuentes y Guzmán coinciden en destacar la bravura y el ardor en la lucha por la defensa de su territorio con que los mames apuntalados por los cuilcos y los istaguacanes libraron la batalla final, claudicando heroicamente acosados por el hambre y la impotencia.

Expresión mítica de esta lucha desigual representa el Cacique Kaibil-Balam, poco destacado en la historiografía huchueteca, como muchos de los héroes en este país poseedor de un débil nacionalismo.

La expedición para invadir Zaculeu salió de Guatemala a principios de julio de 1525, ejército compuesto de 80 infantes españoles, 2,000 "indios" entre ellos: tlascaltecas, mexicanos, usmatecos, colulecos, quetzaltecos y cakchiqueles...<sup>5/</sup>

Durante la época colonial, Huehuetenango conformó con Totonicapán un solo cuerpo administrativo, estando gobernados por un Corregidor o Alcalde Mayor, que residía indistintamente en una u otra "cabecera".

El sistema económico fue común a todas las provincias o demarcaciones geográficas organizadas por los españoles. El repartimiento y la encomienda fueron instituciones impuestas en Huehuetenango; se refiere que las actividades que constituyeron el trabajo forzado de los indios fue el hilado, para lo cual se repartían fardos de algodón (un fardo equivalía a cuatro arrobas), y se obligaba a las indias a entregar determinada tarea más allá de sus posibilidades físicas.

<sup>5/</sup> Recinos, Adrián. op. cit. pag. 475.

cas y de tiempo. El repartimiento incluyó azadones y mulas, en menor escala, práctica frecuente que constituyó una fuente más de explotación del indio encomendado.

Otras actividades económicas constituyeron la siembra de maíz, la extracción o elaboración de sal prieta (negra), especialmente en San Mateo Ixtatán, Santa Eulalia y Soloma. Otras regiones se caracterizaron por la crianza de ganado mular, especialmente en Huehuetenango, Malacatán, Chiantla y Soloma, San Sebastián, Huehuetenango y Chiantla explotaron minas de plomo que dejaban algunas utilidades.

En su visita a la diócesis de Huehuetenango, en los años 1768 y 1770, Pedro Cortés y Larraz refiere en su "Descripción Meral de la Diócesis de Guatemala" que las cosechas de este territorio se reducen a maíces y ganados, mayor y menor, pero todas con bastante escasez, ya por la poca fertilidad del terreno, ya por la desidia de los indios que la cultivan poco. Agrega, además, que "en los pueblos de feligresía habita poquísima gente, porque con la escasez de cosechas muchos se van a las provincias de San Antonio y Tabasco, a buscar la vida"...

Es interesante incluir un dato referencial-histórico publicado en la Gaceta de Guatemala, el lunes 23 de julio de 1798, en la cual se informa que "En los años inmediatos de mil setecientos noventa y cinco y noventa y seis, los pueblos confinantes con los despoblados de Ixtatán, Santa Eulalia, Acatán y Coatán, en el de Jacaltenango, los Güistas y San Andrés; y en la provincia de Quetzaltenango y Tajumulco, se infestaron del terrible contagio de las viruelas, peste devastadora (sic) y causa principal de que en este reino de doscientos setenta y cinco años que lleva de conquistado, no haya tenido el debido incremento la propagación, pues destruye los renuevos y apenas deja el diezmo para la subsistencia de las poblaciones". Como pueblo colegirse, existía preocupación por la escasez de feligresía y por consiguiente merma en la recaudación de los diezmos...

El capitán Francisco Antonio de Fuentes y Guzmán fue Corregidor entre 1671 y 1673, y unos veinte años más tarde anotó en su "Recordación Florida", que "eran por el tiempo que goberné este Partido tre-

ce pueblos los que componían la feligresía que abarcaban 33 pueblos en su demarcación civil", pero después, el curato se dividió en dos y la vicaría y encomienda por consiguiente, quedando una en Huehuetenango y otra en Malacatán (hoy Malacatancito); así estuvo organizada hasta la independencia de 1821...

Cuando se produjeron los conatos de independencia en C.A. Huehuetenango, seguramente por sus nexos y relación con el territorio de Chiapas, se apresuró a proclamar su separación de España, todo ello plasmado en un acta asentada en el Ayuntamiento de su cabecera de ditrito, tal como se conocía.

Como consecuencia de lo anterior, y realizada la independencia en 1821, las diversas demarcaciones empezaron a propiciar movimientos independentistas al interior de sus territorios. Así Huehuetenango solicita su separación del Partido de Totonicapán, reitera su intención de lograr su autonomía, tal lo demuestran las acciones emprendidas por sus principales autoridades locales. Sin embargo, la conformación del Estado de los Altos cuya existencia fue efímera prolongó por algunos unos la tan ansiada independencia o separación de Huehuetenango del Partido de Totonicapán, ya que formó parte de este intento de separación.

En 1840 empieza a ser reconocido como departamento aunque oficialmente continuaba siendo distrito, especialmente por cuestiones de representación ante la Asamblea Constituyente.

La categoría de departamento la adquirió Huehuetenango durante la gestión del presidente Mariscal Vicente Cerna, quien emitió el decreto del 8 de mayo de 1866, igual calidad adquirieron junto a él los territorios de San Marcos, Petén, Izabal y Amatitlán. 6/

El territorio de Huehuetenango coexistió varios siglos con sus contemporáneos históricos, los poblados de lo que hoy es el Estado de Chiapas, en la república de México. El 7 de diciembre de 1821.

6/ Diccionario Geográfico de Guatemala, Tomo II, Instituto Geográfico Nacional, Guatemala C.A. 1978. pag. 279.

pocos meses después de haberse proclamado la Independencia de Centro América, las autoridades de Huehuetenango informaban al gobierno que la población de la cabecera se había unido a México. Al año siguiente, 1822, se produjo la entrada de las tropas de Vicente Filisola, enviado por el emperador Agustín de Iturbide. La entrada se realizó por este distrito. Al terminar la ocupación, en 1823, retornaron las tropas vía Todos Santos Cuchumatán y Jacaltenango, de manera que acá pueden ubicarse los antecedentes históricos de la segregación de Chiapas y la pérdida de Soconusco por parte de Guatemala.

En 1821, las tropas de Justo Rufino Barrios y Miguel García Granados utilizaron los caminos escarpados de Huehuetenango para penetrar desde Comitán, en México y derrocar al gobierno conservador del mariscal Vicente Cerna. Así se mencionan aldeas y poblados huehuetecos: Chiquihül, Cuilco, El Triunfo, Tectitán, Tapitzalá, Agua Dulce por donde se planificó el ingreso de la "marcha libertadora" de los reformadores. Los habitantes de Huehuetenango apoyaron el movimiento reformador de Barrios y se adhirieron al Acta de Patzicía, habiendo firmado este documento, entre otros, el teniente Filogonio Fernández Pérez, originario de Cuilco, de este departamento. 7/

Al firmarse el tratado de límites con México en 1882, Huehuetenango perdió importantes poblados que habían pertenecido al municipio de Cuilco en su demarcación religiosa, entre ellos San Francisco Motozintla, San Martín Mazapa y Santiago Amatenango, con los cuales se mantienen actualmente amplias relaciones comerciales, culturales y afinidad en muchas costumbres. Asimismo, se perdieron otros territorios que pertenecían a la región de los Huista, entre otros, Guadalupe Victoria, Paso Hondo, Pacayal, etc...

A lo largo de la primera mitad del presente siglo no se evidenciaron hechos históricos trascendentales en el departamento, apenas algunos fenómenos naturales destacables ocurridos al inicio de la primera década, en 1902 cuando se sufrieron los efectos de la erupción del volcán Santa María de Quetzaltenango, habiendo ocasionado

7/ Soto Velenzuela, Marco Antonio. "La Ruta Libertadora". Editorial "José de Pin-da Ibarra", Guatemala, 1971. pag. 6.

destrucción de viviendas y sementeras y generando el consiguiente pánico. Algunas personas mayores del departamento acostumbran "periodizar" la historia refiriéndose a la "caída de la arena", para referirse a este fenómeno: "La peste" (fiebre española) de 1918, "Los tiempos de Cabrera" o de "Ubico", lo cual permite al investigador ubicar los acontecimientos con mayor precisión.

En el año 1915, ocurrieron algunos brotes de rebelión contra el régimen del presidente Manuel Estrada Cabrera, principalmente en la frontera con México. Los rebeldes contaron con el apoyo de las tropas carrancistas (del gobierno mexicano presidido por Venustiano Carranza), sin embargo, el alzamiento duró poco ya que fueron aprehendidos los principales cabecillas y fusilados cuatro de ellos el 5 de octubre de ese mismo año, en la ciudad de Huehuetenango. 8/

Recién iniciada la segunda mitad del siglo XX, es preciso evidenciar un hecho importante en la vida política, social y económica de Guatemala que afectó particularmente los procesos de desarrollo en el departamento de Huehuetenango. El proyecto de Reforma Agraria, Decreto 900, impulsado por el presidente Jacobo Arbenz Guzmán, efecto parcialmente la estructura agraria en Huehuetenango, urgido de cambios en este campo, tal como lo hemos evidenciado en otros espacios de la investigación. Por considerarlo de interés para efectos de análisis, destacamos que el departamento participó activamente, en orden de importancia, después de San Marcos, de los beneficios de esta ley, puesto que con ella se beneficiaron casi 4,000 campesinos y esto como se comprobó en la práctica redujo ostensiblemente el flujo de corriente migratoria a Chiapas y apuntaba hacia el mejoramiento en las condiciones de vida de amplios sectores de la población guatemalteca. 9/

8/ Mérida Vásquez, César Julio. "HUEHUETENANGO", Editorial José de Pineda Ibarra. 1964. pag. 37.

9/ Mosquera Aguilar, Antonio. Trabajadores Guatemaltecos en México. Editorial Tiempos Modernos. Guatemala, 1990, pag. 45.

La historia reciente de Huehuetenango debe enmarcarse en la inserción de los procesos políticos, económicos y sociales que han afectado la región del altiplano en la última década y los niveles de marginación que aparecen referidos en otro apartado de la investigación...

Cuadro No. 1.2

Movimiento de Reforma Agraria en los departamento occidentales de Guatemala.

Del 17 de junio de 1952 a junio de 1954.

Departamentos:	Comites agrarios	Fincas expropiadas distribuidas	Cálculo beneficiarios.
Quetzaltenango	72	34	2,109
San Marcos	306	71	4,399
Huehuetenango	86	53	3,569
Quiché	42	81	8,706

---

Fuente: Archivo del Instituto Nacional de Transformación Agraria, referidas por José Luis Paredes Moreira "Reforma Agraria. Una experiencia en Guatemala", Guatemala. Imprenta Universitaria, 1963, citada por Antonio Mosquera Aguilar en "Los trabajadores Guatemaltecos en México". Editorial "Tiempos Nuevos", Guatemala, 1990.

## 2.2 ANTECEDENTES HISTORICOS DEL ESTADO DE CHIAPAS.

El origen de la población que habitó el actual Estado de Chiapas es aún incierto. Existe como uno de los antecedentes más remotos una tradición en la que se habla de un personaje misterioso llamado Votán, que transmitió su cultura a los pueblos ya establecidos. Al respecto, el obispo Francisco Núñez de la Vega, en su Constituciones diocesanas, afirma que en Huehuetán, pueblo establecido en el Soconusco, se encontró un calendario antiguo donde se percibían 20 personajes célebres: Mox, Ig, Votán, Cgnán, Abagh, Tox, Moxic, Lambat, Mo lo, Elab, Patz, Euob, Been, Hix, Txquin, Chabín, Chic, Chinax, Cahog Aghual, destacándose de todos ellos Votán.

Se sostiene que Votán llegó por la cuenca del río Usumacinta estableciendo diversos núcleos de población, entre ellos Otulum, capital del imperio Xibalbay -ruinas de Palenque- que abarcó un radio de acción de 32 Km. de longitud, por 2 de latitud. Otra ciudad que se asegura fundó Votán fue Toniná -ruinas de Ocosingo- cuya capital o ciudad sagrada era Huehuetán, en la costa de Chiapas (Soconusco), imperio que abarcó: Chiapas, Yucatán, Tabasco, Campeche, Quintana Roo y Centro América.

Los quichés, pueblo rival de los mayas, lograron vencer a éstos sin destruir su cultura que era superior. Al mezclarse con ellos formaron un tipo mixto de civilización: la maya-quiché.

A la caída del imperio quiché se conocieron en el territorio Chiapaneco otras razas, quizá como resultado de la fusión de los pueblos invasores. Esas cinco naciones distintas fueron: los chiapas, quelemes, zoques, lacandones y mames; además de los nahoas y choles.

Además de los pueblos mencionados existían otras tribus o núcleos indígenas, restos de pueblos que habían desaparecido modificando sus costumbres y dialectos en función con el medio en que vivían:

10/Velasco Suarez, Jesús Agustín. "El Desarrollo Comunitario de la Sierra Madre - de Chiápas". U.N.A.M. 1979. pag. 19.

éstos fueron el Tojolabal y el Totique.

Ya en pleno período de conquista, la primera expedición estuvo a cargo del capitán Luis Marín, que partió de Coatzacoalcos en 1524. Inició su marcha pasando por Tecpan, Quechula e Ixtapa, que ya pertenecía a los chiapa. Después de sangrientas batallas los chiapa se retiraron a su ciudad en la margen izquierda del río Grijalva y tras cruendo combate Luis Marín logró entrar a Chiapa-Nandalumí.

Después de este sometimiento, los chiapa se declararon en rebelión habiéndose enfrentado a los españoles al mando de Diego de Mazariegos. El enfrentamiento ocurrió en el poblado zoque de Toxtla-Tuxtla Gutiérrez- y se entabló un combate con los indígenas rebeldes, quienes se replegaron a su ciudad, a la que los españoles pusieron sitio durante varios días, hasta que los chiapas al verse derrotados y sin recursos tomaron la resolución de arrojarse desde el Peñón de Tepetchia -Cañón del Sumidero-, donde a su llegada a este territorio habían establecido su primer baluarte, al río Grijalva a una altura de 800 metros en grupos de hombres, mujeres y niños. El espectáculo, al ser presenciado por Diego de Mazariegos, motivó que ordenara el cese del fuego para contener el sacrificio de aquellos que preferían la muerte a la esclavitud. Inclusive, Bernal Díaz del Castillo relata que el número de suicidas llegó a los tres mil de los cinco mil que formaban la capital. 11/

Habiéndose pacificado la región, se inició la fundación de los principales poblados de Chiapas, entre ellos Chiapa de los indios, - hoy Chiapa de Corzo y la Villa Real de los Españoles en marzo de 1528. En 1535, el rey de España Carlos V, otorgó a la Villa Real el escudo de armas que le distinguía como ciudad, mismo que ostenta actualmente como representativo del Estado.

Otros aspectos relevantes de la historia de este Estado, entre

---

11/ El investigador Jan de Vos ha puesto en duda la veracidad de esta versión histórica. De Vos, Jan. "La Battalla del Sumidero". Antología de documentos relativos a la rebelión de los chiapanecos. 1524-1534. México, Katún, 1985. pag. 68.



ellos que la provincia de Chiapas tuvo cambios motivados por diversas razones: de 1528 a 1531 dependió de la Audiencia de México; de 1539 de Guatemala; de 1540 a 1543 de Yucatán y de 1544 a 1824 de Guatemala.

Nada extraño parece, que la antigua provincia de las Chiapas, que formara parte desde 1528, de la Audiencia de México, fuera después, transitoriamente una provincia centroamericana y más tarde animada por la perspectiva que abría el Plan de Iguala, proclamara su intención de independizarse de España.

Más adelante destacan hechos significativos en la historia de esta antigua provincia, entre otros: el 28 de agosto de 1821 se escucha el primer grito de libertad pronunciado por fray Matías de Córdova en Comitán y el 3 de septiembre de ese mismo año, en Ciudad Real, capital de la provincia, se proclama la declaración de independencia de la corona española y de la Capitanía de Guatemala y decidir de acuerdo con sus orígenes lo que habría de ser su nacionalidad.

Posteriores movimientos intentaron independizar a Chiapas de cualquier Estado, incluyendo a México, sin embargo, fueron ahogados, especialmente por el general Vicente Filísola, a la sazón enviado especial del general Agustín Iturbide para pacificar la región e incorporarla de nuevo al control de ese gobierno.

Sucesivos movimientos consolidaron al final la política federalista preconizada por el patriota don Benito Juárez, y a partir de allí Chiapas pasó a constituirse en componente territorial y político de México, junto con la provincia de Soconusco que había pertenecido a Guatemala. Esto último ocurrió el 11 de septiembre de 1842.

El Estado de Chiapas, ya incorporado a México, ha tenido cuatro constituciones. La sancionada por el Congreso Constituyente, el 19 de noviembre de 1825. La Constitución Política del Estado Libre y Soberano de Chiapas, adoptada por un Congreso Constituyente el 4 de enero de 1858. La Constitución Política del Estado de Chiapas, por el Congreso del mismo el 15 de noviembre de 1893. Y la Constitución Política del Estado de Chiapas, expedida por el XXVIII Congreso del Es

tado, el 28 de enero de 1921. Corresponden estas constituciones a las épocas de la Independencia y la Reforma, del porfirismo y la Revolución. 12/

Durante el presente siglo, Chiapas, un Estado tradicionalmente olvidado seguramente por el desinterés de las autoridades federales recibió los beneficios de algunas leyes, entre ellas la ley de Tierras Ociosas, de 23 de junio de 1920, que declaró de utilidad pública el cultivo de las tierras de labor, y autorizó a los ayuntamientos para disponer de las que sus dueños o poseedores no hubieran barbechado o puesto en cultivo en las fechas que marca la ley para su preparación y siembra, autorizando a las autoridades municipales para darlas en aparcería o en arrendamiento a quienes las soliciten.

Por último, el Código Agrario (1934) facultó a los núcleos de población para que se les restituyan tierras, bosques o aguas; para que se les dote de los mismos cuando crecieren; y para hacer ampliaciones en los casos en que con las restituciones o dotaciones respectivas no han quedado satisfechas las necesidades del núcleos de población rural de que se trate.

La Reforma Agraria del general Lázaro Cárdenas impacta, especialmente en lo relativo a las relaciones de producción en este vasto Estado mexicano y constituye un factor que determina las relaciones laborales y la demanda de mano de obra de trabajadores guatemaltecos.

Esto y las complejas interrelaciones que se establecen con la vecina república de Guatemala constituirán análisis aparte para comprender los fenómenos de actualidad en ambas demarcaciones. 13/

12/ Velasco Suárez, Jesús. op. cit. pag. 29.

13/ *Ibidem*. pag. 30.

## CAPITULO III.

## 3. ANALISIS, INTERPRETACION Y EXPLICACION DEL DESARROLLO GLOBAL EN HUEHUETENANGO Y LAS CAUSAS QUE GENERAN LOS PROCESOS MIGRATORIOS.

## 3.1 CARACTERIZACION ECONOMICA GENERAL DE GUATEMALA.

Por tener amplia relación el objeto de la investigación con los procesos agrarios en Guatemala, iniciaremos diciendo que la actual estructura agraria guatemalteca se ha conformado a partir de esos mismos procesos concentradores de la tierra, que tienen antecedentes históricos desde la época colonial y la época liberal, sin que en el transcurso del trayecto hasta la actualidad se hubieran logrado realizar proyectos de reforma agraria profundos, amén del progresista impulsado en la década de los años 50's, siempre enfrentados a la oposición violenta de poderosos intereses económicos y políticos. El resultado es la concentración de tierra, capital y tecnología en grandes explotaciones denominadas fincas o haciendas, dedicadas a la agricultura de exportación (café, caña de azúcar, algodón, cardamomo, ganado de engorde, hule, aceites esenciales, etc), para cuyos procesos productivos es clave el abastecimiento de fuerza de trabajo estacional, que sobrevive en condiciones muy precarias en regiones y microregiones campesinas minifundistas en crónicas fases de empobrecimiento y diferenciación. Este y otros fenómenos sociales y políticos han generado luchas sociales y violenta estatal de más de 30 años de duración. 1/

Para efecto de comparación, diremos que en 1950, los respectivos promedios de extensión de las unidades de tenencia de tierra de ladinos e indígenas en Guatemala eran de 6,006 y 1.97 manzanas, respectivamente. Casi el 48 por ciento de los que explotaban unidades agrícolas tenían parcelas de menos de 2.002 manzanas, cubriendo un poco más del 3 por ciento del total de tierras de cultivo, mientras que sólo 2.1 por ciento -una pequeña de explotadores de unidades a-

1/ Ordoñez Morales, César Eduardo. "Migraciones de trabajadores guatemaltecos y crecimiento económico en el Soconusco, Chiapas". Centro de Investigaciones Ecológicas del Sureste, Chiapas, México, 1990. pag. 230.

agrícolas que consistía de ladinos- ocupaba más del 72 por ciento de las tierras. 2/

Lo anterior evidencia la conformación de más de un siglo del fenómeno minifundismo, sustrato del capitalismo agrario guatemalteco, tal lo expresa el investigador Carlos Figueroa Ibarra. En el agro guatemalteco existen aproximadamente unas 365,000 fincas a las cuales se les puede catalogar como minifundios ya que ese era el número que comprendían las "microfincas" y las fincas subfamiliares en el Censo de 1964 (según el censo de 1964, las microfincas comprenden todas aquellas unidades de una extensión menor a una manzana de superficie, mientras las subfamiliares comprendieron todas aquellas unidades productivas de 1 a menos de 10 manzanas de superficie. Ver II Censo Agropecuario de 1964, pag. 44.

Esto implica que en lo que a número de unidades se refiere, el minifundio era una realidad bastante importante pues el número total de fincas fue en ese mismo año de aproximadamente 417,000. Como se ha visto anteriormente estas 365,000 unidades productivas son el 87.4% de las fincas y controlan solamente el 18.7% de la superficie cultivable del país y en la actualidad sostienen a unas 400,000 familias campesinas aproximadamente. La situación se agrava cuando se observa que 175,000 familias campesinas no tienen ningún vínculo con la tierra. Este medio millón de familias campesinas constituyen la principal "materia prima" de la cual surge el semiproletariado y proletariado rural guatemalteco. 3/

Las estimaciones suméricas resultan ser muy notables para considerar la importancia política que puede tener la masa asalariada del agro guatemalteco y definir su papel dentro del proceso histórico nacional. En este caso se llega a la conclusión que es la masa asalariada la fuerza motriz más importante dentro de un proceso de cambio

2/ Appelbaum, Richard P. "San Ildefonso Ixtahuacán, Guatemala". Un estudio sobre la Migración Temporal, sus causas y consecuencias. Cuadernos del SISG. No. 17, Depto Editorial "José de Pineda Ibarra", Guatemala 1976. pag. 18.

3/ Figueroa Ibarra, Carlos. "El proletariado rural en el agro guatemalteco". Editorial Universitaria. 1980. pags. 286 7 287.

ya que si tomamos en cuenta que la masa asalariada rural permanente en el país bien podría alcanzar los 100,000 hombres, los asalariados rurales temporales en el agro guatemalteco podrían llegar a ser entre 600,000 y 700,000 hombres, lo cual la convierte en una fracción muy poderosa de la clase proletaria guatemalteca. 4/

Siendo entonces el asalariado rural temporal el mayoritario dentro del capitalismo agrario, el movimiento de masas semiproletarias y proletarias que se vinculan temporalmente a las grandes fincas se agudiza en determinadas épocas del año (septiembre a enero). Aún cuando los cuadrilleros y voluntarios trabajan durante todo el año en tareas preliminares a las cosechas de los productos agrícolas, es precisamente en las épocas en que se cosechan dichos productos cuando las grandes fincas absorben una mayor cantidad de fuerza de trabajo temporal. 5/

Este y otros fenómenos como la marginación en que se encuentran los campesinos en Guatemala se expresa en la magnitud de la pobreza crítica del área rural, en la cual el 47.6% por ciento de familias están insertas en el estrato social más bajo del campesino pobre que aunque trabaja una parcela de tierra de la cual logra obtener una parte de la alimentación básica para su hogar y la renovación de los instrumentos para la continuación del proceso productivo, tiene que completar su ingreso vendiendo su trabajo a otros productores para sobrevivir. 6/

### 3.2 CARACTERIZACIÓN ECONOMICO-SOCIAL DE LA REGION DEL ALTIPLANO OCCIDENTAL.

Esta región se ubica en el occidente del país, desde la frontera con México hasta la parte central del territorio nacional. Hacia el sur limita con la region Costa Sur y por el norte colinda con el Norte Central, se extiende hacia el vértice noroccidental de Huehue-

4/ Figueroa Ibarra, Carlos. op. cit. pag. 359.

5/ Ibídem. pag. 360.

6/ Orellana González, René Arturo. Caracterización de la pobreza rural en Guatemala. Siglo Veintiuno. 27 de abril 1991. pag. 12.

tenango, frontera con Chiapas. Alcanza altitudes que van de los 1,500 hasta poco más de 4,000 metros sobre el nivel del mar y tiene topografía montañosa, con características de clima y suelo muy específicos. Cuenta con 141 municipios integrantes parcial o totalmente de nueve departamentos: Huehuetenango El Quiché, Totonicapán, Sololá, San Marcos, Chimaltenango, Sacatepéquez, Quetzaltenango y Baja Verapaz, que suman una superficie de 19,072 kilómetros cuadrados (17.52% del territorio nacional).

En esta región se encuentra elevada cantidad de pequeñas unidades campesinas minifundistas, con producción de autoconsumo y pequeños intercambios mercantiles por unidad de producción. La red urbana presenta algunos rasgos de jerarquización de ciudades, en cuanto a tamaño de población y volumen de actividades industriales y comerciales, destacando la ciudad de Quetzaltenango, tercer centro industrial y segundo en el orden comercial. No existe un sistema de ciudades propiamente dicho, pues no se da un alto grado de especialización entre ellas y la red de comunicaciones más bien estructura la región hacia la capital. Es además una región en donde habitan varias etnias que se encuentran administrativamente fragmentadas. 7/

El patrón de cultivo comprende artículos de autoconsumo propios para la reproducción de la fuerza de trabajo, (maíz, frijol, etc.) y artículos con destino mercantil para el mercado nacional, (trigo) así como de venta tanto en el mercado nacional, como en el mercado centroamericano (papa, hortalizas y frutales deciduos). Es importante la ganadería ovina para obtener lana, carne y abono orgánico (utilizándose en la producción campesina), y también es relativamente importante la ganadería lechera.

Estas formas productivas se enmarcan en una estructura de tenencia de la tierra donde el 95 por ciento del total de fincas son minifundios que suman 34.9 por ciento de la tierra. Sin embargo, ello no 7/ Ordóñez Morales, César Eduardo. "Eslabones de Frontera". Un análisis sobre aspectos del desarrollo agrícola y migración de fuerza de trabajo en regiones fronterizas de Chiapas y Guatemala. Centro de Investigaciones Ecológicas del Sureste. CIES, San Cristóbal de las Casas, Chiapas, México, 1989. pag. 14.

excluye la concentración de tierras en unidades grandes, que representan el 0.4% de las fincas pero tienen en su poder el 25% de la tierra de la región. La anterior desigualdad se expresa en lo que en síntesis indica que la tierra está menos concentrada en grandes fincas, en comparación con otras regiones del país. 8/

Generalmente cuando se habla de la región minifundista del país inmediatamente se piensa en la región del altiplano occidental y central, ya que allí es donde más agudizado se presenta este fenómeno. Así se observa que un estudio hecho por Hill y Gollás, los municipios de la muestra seleccionada correspondieron básicamente a los departamentos Chimaltenango, Sololá, El Quiché, Totonicapán, Quetzaltenango, Huehuetenango y San Marcos. 9/

Las zonas minifundistas son regiones con gran atraso tecnológico, el cual se agudiza aún más si vemos la necesidad de los campesinos de dichas regiones de vincularse al latifundio para poder subsistir y, en este caso, la región occidental es la que evidentemente presenta el mayor grado de complejidad en este sentido.

Los minifundios son empleados para producción de granos básicos fundamentalmente. El total de fincas cosechadas con maíz, según porcentajes son: San Marcos 34.35%; Huehuetenango 30.67%; El Quiché 27.64% y Alta Verapaz 15.70%. 10/

La importancia del minifundismo en la vida del capitalismo agrario guatemalteco aumenta cuando se sabe que éste es la fuente de subsistencia que sustituye al salario que no recibe el semiproletariado guatemalteco en las épocas en que las grandes fincas no lo absorben.

La función de reproducción de la fuerza de trabajo que cumple el minifundio se esclarece cuando se observa de acuerdo con una encuesta que del 100% del valor total de los cultivos cosechados por 107 asalariados rurales temporales, únicamente el 15% fue vendido y el restante 85% fue consumido por el trabajador y su familia. 11/

8/ Ibidem. pag. 14.

9/ Figueroa Ibarra, Carlos. op. cit. pag. 288.

10/ Ibidem. pag. 293.

11/ Ibidem. pag. 297.

La atomización minifundista y la baja productividad de las parcelas en las regiones minifundistas, son las causas principales de la expulsión del semiproletariado hacia las grandes fincas.

El minifundismo ha aumentado numéricamente en el altiplano pero la superficie promedio ha disminuído, en tanto que la población se ha incrementado. En consecuencia la presión demográfica sobre la tierra se ha elevado y con ello la necesidad del trabajo asalariado. "Al enganchador se le facilita contratar trabajadores en los pueblos los días de plaza, (que no son únicamente días de mercado de productos sino también de mercado de fuerza de trabajo)". 12/

La agricultura de subsistencia en el altiplano indígena abarca el 65 por ciento de la población agrícola de la república y produce más de la mitad (55 por ciento) del maíz de Guatemala. Pero la mayoría de dicha producción es para consumo doméstico y solamente una parte de los hogares indígenas se puede describir como adecuadamente provista de maíz para consumo. Se estima que sólo del 20 al 30 por ciento de los indígenas del altiplano tiene suficiente tierra para producir los alimentos necesarios, mientras que el resto debe ganar un salario (ya sea trabajando para otros dueños de tierras o en las fincas costeras de café y algodón). 13/

En la región del altiplano guatemalteco también es importante la producción artesanal, especialmente las ramas como la textil, de confección de prendas de vestir y alimentos. Debido a la escala de la Unidad de producción, al nivel de las fuerzas productivas y relaciones de producción con las que se desenvuelve, provee de empleo poco remunerado y bajo ingreso a sus trabajadores o propietarios y se encuentran muy limitada en su expansión por la competencia de tipo industrial nacional y extranjera. Este tipo de actividad se desarrolla aparejado al minifundismo, y si no ha sufrido los embates del capitalismo industrial-textil es porque el producto se consume allí mismo, en las unidades de producción y sus costos son relativamente

12/ Ordóñez Morales, César Eduardo. op. cit. pag. 18.

13/ Appelbaum, Richard P. op. cit. pags. 169 y 170.



bajos. 14/

En la región del altiplano guatemalteco se sufren las peores condiciones de vida del país. Las de salud con alrededor de cuatro veces peores que a nivel nacional; las de educación tres veces, las de vivienda tres veces, de manera que presentan un nivel de vida alrededor de cuatro veces inferior al promedio del país. 15/

Por lo anterior, puede asumirse que en esta región y en tales condiciones habita el grueso de la sobrepoblación relativa que el capitalismo agrario en mayor proporción y en menor, el capital urbano, requiere para los procesos de acumulación de capital. 16/

Tal situación es un producto del desarrollo histórico que arranca desde la colonia, período en el cual, en la región se concentraron gran número de pueblos de indios, fuerza de trabajo para las haciendas y las encomiendas...

Dicho proceso continuó y se agudizó en la época liberal, a finales del siglo pasado hasta mediados del presente, en la que en despojo de tierras comunales a los pueblos, se individualizó la propiedad de las parcelas y se forzó a la fuerza de trabajo a vincularse a las fincas agroexportadoras. Primero por procedimientos extraeconómicos, pero poco a poco mediante relaciones salariales, de conformidad a como avanzaban los procesos de acumulación de capital y descomposición de la economía campesina.

Se produce un respiro y las condiciones de miles de campesinos mejoraron con el advenimiento de la Revolución democrática de 1944-54, en la cual se abolió el trabajo forzado y se intentó iniciar una vía de desarrollo diferente. Se propuso convertir al país inmerso en moldes de capitalismo moderno, sin embargo, la contrarrevolución de 1954 significó un retroceso a formas de vida que pudieron haberse superado, tornándose a una situación de proletarización agudizada y

14/ Ordóñez Morales, César. op. cit. pag. 15

15/ *Ibidem.* pag. 16.

16 *Ibidem.* pag. 16.

de pauperización de la población rural. Las transformaciones sufridas en el agro guatemalteco en los últimos veinticinco años que incluyeron la introducción de algún grado de tecnología, especialmente a través del uso de insumos agroquímicos, fertilizantes producidos por monopolios transnacionales, mejoraron cualitativamente los procesos de productividad de los mismos minifundios; si bien esta política tuvo éxito al aumentar la diversificación e intensificación de la producción y en aumentar la producción destinada al mercado, no alivió la miseria ni la proletarización de grandes cantidades de población rural. A escasas dos décadas el resultado ha sido el incremento de la población que sobrevive cada día con más dificultades para su reproducción, en el altiplano guatemalteco. 17/

Cuando se habla del mercado de fuerza de trabajo en esta región hay que enfatizar que, históricamente ésta ha desempeñado el papel de abastecedora de trabajadores para las grandes explotaciones de la Costa Sur. A lo largo del tiempo este proceso de abastecimiento tuvo repercusiones en la conformación de otros interesantes procesos demográficos. Uno de ellos se refiere a la creciente migración definitiva interregional. Así de 1880 a 1950, la Costa Sur acusó un elevado crecimiento de población, mientras que el altiplano denotó un estancamiento virtual. Mientras que la población del país creció a un promedio anual de 1.3%, la Costa Sur lo hizo a una tasa de 2.6%, en tanto que la población del altiplano sólo creció a una tasa de 0.6% anual. 18/

Lo anterior repercutió en que la Costa Sur, de ser uno de los espacios geográficos menos poblados en 1880, pasó a ser uno de los más poblados en 1950, mientras que el altiplano, siendo la región más poblada en 1880 redujera para 1950 su importancia a nivel nacional aún cuando continuara siendo la mayor expulsadora de población en términos absolutos. 19/ El flujo migratorio temporal estimado para 1981 de unas 306,000 personas de las que no menos de 100,000 llegaban del altiplano.

17/ Ordóñez Morales, César. op. cit. pag. 17.

18/ SEGEPLAN. Informe del año 1984.

19/ Ibíd. Informe del año 1984.

Para concluir este análisis se plantea que la pobreza es un problema nacional. En 1989 afectaba principalmente a las áreas rurales en donde el 93% de familias no estaba en capacidad de satisfacer el conjunto de necesidades básicas dado su precario ingreso, de las cuales un 77% vivían bajo el umbral de la miseria, presentando su mayor incidencia en comunidades en donde prevalece la agricultura de subsistencia y las actividades artesanales, como principales fuentes de actividad económica, siendo los más afectados los campesinos minifundistas. Estamos hablando, concretamente del altiplano occidental de Guatemala. 20/

La Secretaría General de Planificación Económica de Guatemala informa que las áreas de mayor miseria absoluta son: Guatemala, Huehuetenango, San Marcos, El Quiché y Alta Verapaz, que concentran en conjunto dos quintas partes del total de familias. Esta información revela el empobrecimiento generalizado que se inició en Guatemala en 1980 al aparecer los primeros signos de la crisis económica y política, coincidiendo con políticas de ajuste implementadas por el pasado gobierno.

De esta manera, y dada la naturaleza del presente trabajo quisimos destacar el marco en el cual, el departamento de Huehuetenango, va a participar como actor principal de esta crisis estructural que vive el país en general y la región del altiplano en particular.

### 3.3 DIAGNOSTICO GENERAL DEL DEPARTAMENTO DE HUEHUETENANGO.

#### 3.3.1 DEMOGRAFIA:

Históricamente, el departamento de Huehuetenango ha acusado evidentes transformaciones cuantitativas en su aspecto demográfica; primeramente, después de haber sido un territorio con población relativamente alta en la época de esplendor de la cultura mam, los grupos 19/ Ibídem. Informe del año 1984.

20/ Orellana González, René Arturo. Caracterización de la pobreza rural en Guatemala. Siglo Veintiuno. 10, junio 1991. pag. 10.

humanos fueron diezmados por diferentes causas: la acción directa de la conquista la dispersión hacia otras regiones del norte, actualmente el Estado de Chiapas, en México + y la viruela a cuyo contagio fueron sometidos indirectamente por los conquistadores españoles. Durante la colonia, el trabajo intensivo en las labores propias de las encomiendas y repartimientos, proceso de exterminio lento pero implacable al igual que ocurrió en otras regiones habitadas por nativos convertidos en indios.

El primer censo que registra la historia oficial de Guatemala, realizado en 1893 indica que la población total de la república era de 1.364,682 habitantes. El departamento de Guatemala era ya entonces el más poblado, pero la diferencia con el que seguía en orden de importancia, Huehuetenango, no era demasiado evidente. Este departamento tenía en ese año una población de 117,127 habitantes.

(ver cuadro No. 1)

**CUADRO No. 1**  
**POBLACION 1893 POR DEPARTAMENTOS**  
**POBLACION TOTAL, EXTENSION TERRITORIAL Y DENSIDAD DE**  
**POBLACION**

DEPARTAMENTO	POBLACION	EXTENSION	DENSIDAD
Guatemala	169,364	2,126	79.7
Huehuetenango	117,127	7,400	15.8
Quetzaltenango	101,987	1,951	52.3
Alta Verapaz	100,759	8,686	11.6
Quiché	92,753	8,378	11.1
Totonicapán	89,378	1,061	84.2
San Marcos	89,322	3,791	23.6
Chiquimula	61,444	2,376	25.9
Chimaltenango	57,177	1,979	28.9
Suchitepéquez	56,713	2,510	22.6
Sololá	54,689	1,069	51.5
Jutiapa	52,856	3,219	16.4
Baja Verapaz	49,501	3,124	15.8
Sacatepéquez	42,713	465	91.9
Santa Rosa	41,669	2,955	14.1
Zacapa	39,626	2,690	14.7
Escuintla	39,252	4,384	8.95
Jalapa	34,145	2,063	16.6
Retalhuleu	33,361	1,858	18
Progreso	26,733	1,922	13.9
Izabal	7,401	9,038	.82
Petén	6,752	35,854	.19

Fuente: ASOCIACION PARA EL AVANCE DE LAS CIENCIAS SOCIALES.  
 AVANCSO...

En este mismo año, Huehuetenango ocupaba el 5o. lugar en porcentaje de población indígena, con un 81.0% superado únicamente por los departamentos Totonicapán, Alta Verapaz, Sololá y El Quiché. Si destacamos esto no es con intenciones segregacionistas o rascistas sino para indicar que tradicionalmente la población indígena-rural y otros grupos que conviven con ellos han sido marginados desde la conquista y colonización de Guatemala. Por eso no es coincidente que estos sean también los departamentos más pobres y acusen altos índices de analfabetismo y marginación social en el país. (Ver cuadro No. 2)

**CUADRO No. 2**  
**POBLACION 1893 POR DEPARTAMENTOS**  
**PORCENTAJES INDIGENAS**

DEPARTAMENTO	% IND.	DEPARTAMENTO	% IND.
Totonicapán	96.8	Sacatepéquez	62.9
Alta Verapaz	94.4	Retalhuleu	59.9
Sololá	92	Jalapa	55.9
El Quiché	83.4	Zacapa	37.5
Huehuetenango	81	Guatemala	34.1
Chimaltenango	74.9	Petén	33
Suchitepéquez	72	El Progreso	31.7
Quetzaltenango	70.3	Escuintla	31.4
San Marcos	70.1	Izabal	30.1
Baja Verapaz	68.9	Jutiapa	25.7
Chiquimula	65.6	Santa Rosa	19.1

Fuente: Asociación para el avance de las Ciencias Sociales.  
 AVANCSO.

A la altura de 1893, el departamento estaba situado entre los seis con más altos indicadores de analfabetismo, con un 93.8%, - ellos son Santa Rosa, Totonicapán, El Quiché, Sololá y Alta Verapaz (Ver Cuadro No. 3)

**CUADRO NO. 3**  
**PORCENTAJE ANALFABETISMO 1893**

DEPARTAMENTO	% ANALF.	DEPARTAMENTO	% ANALF.
Izabal	42.8	Chiquimula	90.2
Petén	71.5	El Progreso	90.9
Guatemala	72.8	Baja Verapaz	91
Sacatepéquez	76.8	Suchitepéquez	91.2
San Marcos	84.5	Zacapa	92.3
Chimaltenango	85.7	Huehuetenango	93.8
Escuintla	86.3	Santa Rosa	94.3
Jutiapa	86.3	Totonicapán	96
Quetzaltenango	88	El Quiché	96.5
Retalhuleu	88.6	Sololá	95.6
Jalapa	88.7	Alta Verapaz	96.9

Fuente: Asociación para el avance de las Ciencias Sociales.  
AVANCSO...

El censo de 1921 indica que la población total del país era de 2.004,828 habitantes. En este año el departamento de San Marcos pasa del séptimo al segundo lugar de población, en tanto que Huehuetanango del segundo bajó al sexto lugar por lo que es presumible hubo emigración hacia San Marcos en ese período, esto se expresa porque la tasa de crecimiento en el departamento de Huehuetanango a la altura de ese año es muy baja (0.56%) lo cual indica expulsión de población, seguramente por la demanda de fuerza de trabajo en las fincas de café en la zona de San Marcos. Huehuetanango tenía en ese año 137,166 habitantes, lo cual comparado con el censo en 20,000 habitantes, lo cual es muy sintomático. (Ver Cuadro No. 4).



CUADRO No. 4  
POBALCION 1921 POR DEPARTAMENTO

DEPARTAMENTO	POBLACION	TAS9321	AV21	DENS21
REPUBLICA	2.004,828	1.38	100	18.4
Guatemala	232,335	1.13	11.6	109.3
San Marcos	176,402	2.46	8.8	46.5
Alta Verapáz	161,405	1.7	8	18.6
Quetzaltenango	146,237	1.29	7.3	75
El Quiché	138,076	1.43	6.9	16.5
Huehuetenango	137,166	0.57	6.8	18.5
Suchitepéquez	106,384	2.27	5.3	42.3
Jutiapa	94,213	2.09	4.7	29.3
Totonicapán	94,080	.18	4.7	88.7
Chimaltenango	88,030	1.55	4.4	44.5
Chiquimula	87,672	1.28	4.4	36.9
San Rosa	73,029	2.02	3.6	24.7
Sololá	70,401	.9	3.5	66.3
Escuintla	67,207	1.94	3.4	15.3
Baja Verapaz	63,062	.87	3.1	20.2
Zacapa	59,061	1.44	2.9	21.9
Retalhuleu	51,980	1.6	2.6	28
Jalapa	47,457	1.18	2.4	23
Sacatenéquez	46,453	3	2.3	99.9
El Progreso	36,429	1.11	1.8	18.9
Izabal	19,932	3.6	1	2.2
Petén	7,820	.53	.4	.2

Fuente: Asociación para el avance de las Ciencias Sociales.  
AVANCSO.

La población indígena continuó estable en este año en un 80.0%  
(Ver Cuadro No. 6).

**CUADRO No. 5**  
PORCENTAJE POBLACION INDIGENA 1893 Y 1921

DEPARTAMENTO	1893	1921	DEPARTAMENTO	1893	1921
Totonicapán	96.8	96.9	Retalhuleu	58.9	60.4
Alta Verapaz	94.4	95.7	Sacatepéquez	62.9	59.2
Sololá	92	94.1	Jalapa	55.9	57.4
El Quiché	83.4	89.5	Zacapa	37.5	41.4
Huehuetenango	81	80	Izabal	30.1	34.8
San Marcos	70.1	79.1	Petén	33	31.6
Chimaltenango	74.9	78.5	Escuintla	31.4	31.2
Quetzaltenango	70.3	77.4	Jutiapa	25.7	27.9
Suchitepéquez	72	77.2	El Progreso	31.7	24.1
Baja Verapaz	68.9	75.7	Guatemala	34.1	24
Chiquimula	65.6	70.8	Santa Rosa	19.1	12.1
REPUBLICA	64.6	64.9			

Fuente: Asociación para el avance de las Ciencias Sociales.  
AVANCSO.

En población analfabeta, después de haber estado en el 60. lugar en 1893, Huehuetenango pasa a ocupar el 40. lugar en 1921, con un 94.1%, superado únicamente por los departamentos Alta Verapaz, El Quiché y Sololá, es decir, en lugar de disminuir aumentó ese índice. (Ver Cuadro No. 6).

**CUADRO No. 6**  
PORCENTAJE POBLACION ANALFABETA 1893 Y 1921

DEPARTAMENTO	1893	1921	DEPARTAMENTO	1893	1921
Alta Verapaz	96.9	96.9	Zacapa	92.3	88.8
El Quiché	96.5	96.2	Chimaltenango	85.7	88.8
Sololá	96.6	95.9	Santa Rosa	94.3	87.4
Huehuetanango	93.8	94.1	REPUBLICA	88.2	86.8
Baja Verapaz	91	93	Quetzaltenango	88	86.6
Totonicapán	96	92.9	El Progreso	90.9	86.1
Chiquimula	90.2	92.9	Escuintla	86.3	84.2
Jutiapa	86.3	90.7	Sacatepéquez	76.8	77.9
Suchitepéquez	91.2	89.9	Izabal	42.8	76.7
San Marcos	84.5	89.9	Petén	71.5	67.9
Retalhuleu	88.6	89.6	Guatemala	72.8	57.7
Jalapa	88.7	89.4			

Fuente: Asociación para el avance de las Ciencias Sociales.  
AVANCSO.

En 1950, la población de la república era de 2.779,174 habitantes. Después de 29 años, Huehuetenango pasó a ocupar el tercer lugar nacional con una población de 198,872 habitantes, superado por los departamentos Guatemala y San Marcos, posición que mantiene actualmente. Este crecimiento es atribuible, hipotéticamente, al regreso de población huehueteca del departamento de San Marcos, motivado por la crisis económica de los años 30's\* (Ver Cuadro No. 7).

\* Es la explicación que plantean investigadores de AVANCSO. op. cit. pag. 23.

CUADRO No. 7  
POBLACION 1950 POR DEPARTAMENTOS

DEPARTAMENTO	POBLACION	T5021	AV50	DENS50
REPUBLICA	2.779.174	1.13	100	23.5
Guatemala	441,085	2.23	15.9	207
San Marcos	221,091	.78	7.9	58.3
Huehuetenango	198,872	1.29	7.2	26.9
Alta Verapaz	188,758	.54	6.8	21.7
Quetzaltenango	183,588	.79	6.6	94
El Quiché	174,882	.82	6.3	20.9
Jutiapa	138,768	1.34	5	43.1
Suchitepéquez	125,196	.56	4.5	49.9
Escuintla	123,809	2.13	4.5	28.2
Chimaltenango	122,310	1.14	4.4	61.8
Chiquimula	112,837	.87	4.1	47.5
Santa Rosa	109,812	1.42	4	37.2
Totonicapán	99,434	.19	3.6	93.7
Sololá	82,869	.59	3	78.1
Jalapa	75,091	1.59	2.7	36.4
Zacapa	69,533	.56	2.5	25.8
Baja Verapaz	66,432	.18	2.4	21.2
Retalhuleu	66,066	.83	2.4	35.6
Sacatepéquez	59,975	.88	2.2	129
Izabal	55,191	3.57	2	6.1
El Progreso	47,678	.93	1.7	24.8
Petén	15,847	2.47	.6	.44

Fuente: Asociación para el avance de las Ciencias Sociales.  
AVANCSO.

En población indígena, en este año Huehuetanango ocupaba el 6o lugar con un 73.5%. Se acusa un descenso en este rubro. En El Quiché y Huehuetanango el fenómeno es atribuible en parte a la llegada y expansión de ladinos que desplazaron a la población aborigen del departamento y en parte al crecimiento de la ladinización o desindigenización\*, en ciertos municipios que fuerza a esos sectores a cambiar de status social. En Huehuetanango es el caso de los municipios Malacatancito, La Libertad y La Democracia, el mismo municipio de Huehuetanango, y los fronterizos con México por los procesos de aculturación.

Los departamentos con mayor población indígena son los que van a presentar un mayor índice de analfabetismo. Los siete departamentos con más de un 80% de analfabetismo son todos de fuerte mayoría indígena. 21/. (Ver Cuadro No. 8)

21/Asociación para el Avance de las Ciencias Sociales. AVANCSO. "VONOS A LA CAPI TAL". Estudio sobre la emigración reciente en Guatemala. Cuadernos de Investigación No. 7. Inforpress Centroamericana, junio de 1991. pag. 27.

\* Según investigadores de AVANCSO, por desindigenización debe entenderse el proceso de pérdida de identidad indígena que, en este caso, ocurre en sectores de población alejados de sus lugares de origen o desplazados del acceso a sus tierras comunales tradicionales. Cuando el cordón umbilical con la comunidad se rompe, la erosión de la identidad indígena se acelera. En este caso es la desindigenización como fenómeno el que antecede y conduce a la ladinización...

**CUADRO No. 8**  
**PORCENTAJE POBLACION INDIGENA 1921 Y 1950**

DEPARTAMENTO	1921	1950	DEPARTAMENTO	1921	1950
Totonicapán	96.9	96.6	Retalhuleu	60.4	51.5
Sololá	95.1	93.8	Sacatapéquez	59.2	51.2
Alta Verapaz	95.7	93.3	Jalapa	57.4	50.5
El Quiché	89.5	83.7	Petén	31.6	28.1
Chimaltenango	78.5	77.5	Jutiapa	27.9	19.2
Huehuetanango	80	73.5	Zacapa	41.4	18.9
San Marcos	79.1	72.1	Guatemala	24	18.3
Quetzaltenango	77.4	67.9	Escuintla	31.2	15.8
Suchitepéquez	77.2	67.4	Izabal	34.8	14.7
Chiquimula	70.7	62.1	Santa Rosa	12.1	9.5
Baja Verapaz	75.7	58.6	El Progreso	24	9.1
REPUBLICA	64.9	53.5			

Fuente: Asociación para el avance de las Ciencias Sociales.  
 AVANCSO.

En cuanto al índice de analfabetismo, en 1950, Huehuetenango continúa ocupando el 40. lugar, con 86.5% coincidentemente por debajo de los mismos departamentos que actualmente lo superan. (Ver Cuadro No. 9).

CUADRO No. 9

## ANALFABETISMO

DEPARTAMENTO	1921	1950	DEPARTAMENTO	1921	1950
Alta Verapaz	96.9	92.5	Santa Rosa	87.4	74.6
El Quiché	96.1	91.7	Zacapa	88.8	73.6
Sololá	95.9	88.9	REPÚBLICA	86.8	72.2
Huehuetenango	94.1	86.5	Retalhuleu	89.6	71.6
Totonicapán	92.9	86.2	El Progreso	86.1	69.4
Baja Verapaz	92.9	85.8	Quetzaltenango	86.6	68.6
Chiquimula	92.9	82.9	Escuintla	84.2	64.8
Chimaltenango	88.8	78.6	Izabal	76.6	58.9
Jalapa	89.4	76.8	Sacatapéquez	77.8	57.3
Jutiapa	90.7	76.8	Petén	67.9	49.5
Suchitepéquez	89.9	75.1	Guatemala	57.7	41.1
San Marcos	89.9	74.9			

Fuente: Asociación para el avance de las Ciencias Sociales.  
AVANCSO.



Treintidós años más tarde, el censo de 1981 revela un total de 6.054,227 habitantes para todo el país. La población de Huehuetenango asciende a 431,343 hab. manteniéndose en la tercera posición nacional. (Ver Cuadro No. 10).

DEPARTAMENTO	P1950	P1981	T81 50	T50 50	AV81	DENS
REPUBLICA	2,779,174	6,054,227	2.5	1.1	100	56
Guatemala	441,085	1,311,192	3.5	2.2	21.7	617
San Marcos	221,091	472,326	2.4	0.8	7.8	125
Huehuetenango	198,872	431,343	2.4	1.3	7.1	58
Quetzaltenango	183,588	366,940	2.2	0.8	6.1	188
Escuintla	123,809	334,666	3.2	2.1	5.5	76
El Quiché	174,882	328,175	2	0.8	5.4	39
Alta Verapaz	188,758	322,008	1.7	0.5	5.3	37
Jutiapa	138,768	251,068	1.9	1.3	4.2	78
Suchitepéquez	125,196	237,554	2	0.6	3.9	95
Chimaltenango	122,310	230,059	2	1.1	3.8	116
Totonicapán	99,434	204,419	2.3	0.2	3.4	193
Izabal	55,191	194,618	4	3.6	3.2	22
Santa Rosa	109,812	194,168	1.8	1.4	3.2	66
Chiquimula	112,837	168,863	1.3	0.9	2.8	71
Sololá	82,869	154,249	2.	0.6	2.6	145
Retalhuleu	66,066	150,923	2.6	0.8	2.5	81
Jalapa	75,091	136,091	1.9	1.6	2.3	66
Petén	15,847	131,927	6.8	2.5	2.2	4
Sacatepéquez	59,975	121,127	2.2	0.9	2	260
Zacapa	69,533	115,712	1.6	0.6	1.9	43
Baja Verapaz	66,432	115,602	1.7	0.2	1.9	37
El Progreso	47,678	81,188	1.6	0.9	1.3	42

Fuente: Asociación para el avance de las Ciencias Sociales.

AVANCSO.

**CUADRO No. 11**  
**PORCENTAJE POBLACION INDIGENA**  
**1950 Y 1981**

DEPARTAMENTO	1981	1950	DEPARTAMENTO	1981	1950
Totonicapán	97.1	96.6	Chiquimula	35.5	62.1
Sololá	94.2	93.8	Jalapa	33.5	50.5
Alta Verapaz	89.4	93.3	Retalhuleu	31.2	51.5
El Quiché	85.2	83.7	Izabal	22.7	14.7
Chimaltenango	79.9	77.5	Petén	22.6	28.1
Huehuetenango	65.9	73.5	Guatemala	12.2	18.3
Quetzaltenango	60.6	67.9	Escuintla	9.9	15.9
Baja Verapaz	57.3	58.6	Jutiapa	8.1	19.2
Suchitepéquez	56.3	67.4	Santa Rosa	3	9.5
San Marcos	48.4	72.1	Zacapa	2.6	18.9
Sacatepequez	46.8	51.2	El Progreso	0.7	9.1
REPUBLICA	41.9	53.5			

Fuente: Asociación para el avance de las Ciencias Sociales.  
 AVANCSO.

Los indígenas constituyen el 65.9% (Ver Cuadro No. 11) y el porcentaje de analfabetismo se mantiene en un 60.7%, aún cuando últimas cifras y cálculos lo sitúan por encima de un 70%. (Ver Cuadro No. 12)...

CUADRO No. 12  
PORCENTAJE ANALFABETISMO POR DEPARTAMENTOS EN  
1950 Y 1981

DEPARTAMENTO	1981	1950	DEPARTAMENTO	1981	1950
El Quiché	71.1	91.7	Jutiapa	42.9	76.8
Alta Verapaz	70.6	92.5	Izabal	42.8	58.9
Sololá	63.2	88.9	REPUBLICA	42.3	72.2
Huehuetenango	60.7	86.5	Quetzaltenango	40.5	68.6
Baja Verapaz	58.5	85.8	Retalhuleu	39.5	71.6
Totonicabán	55.5	86.1	Santa Rosa	39	74.5
Chiquimula	52.7	82.9	Zacapa	38.9	73.3
Jalapa	51	76.8	Escuintla	37.5	64.8
San Marcos	48.5	74.9	El Progreso	36.6	69.4
Chimaltenango	47.5	78.6	Sacatepequez	127.1	57.3
Suchitepequez	47.4	75.1	Guatemala	16.7	41.1
Petén	43.2	49.5			

Fuente: Asociación para el avance de las Ciencias Sociales.  
AVANCSO...

Para 1990, se prevé una población de 9.314,813 hab. para toda de la república. Huehuetenango, según esta proyección pasaría a ocupar el 2o. lugar nacional con 637,352, por debajo del departamento de Guatemala, superando a San Marcos en este rubro. (Ver Cuadro No. 13)

CUADRO No. 13  
POBLACION 1990 POR DEPARTAMENTOS PROYECCION CORREGIDA

DEPARTAMENTO	P1930P	P1981P	P1981
REPUBLICA	9.314,813	7,287,994	6.054,227
Guatemala	2,298,628	1,605,300	1.311,192
Huehuetenango	637,352	501,012	431,343
San Marcos	634,499	519,251	472,326
Escuintla	631,485	461,685	334,666
Quetzaltenango	531,380	431,771	366,940
El Quiché	487,391	399,226	328,175
Alta Verapaz	459,304	402,544	322,008
Izabal	440,659	292,043	194,618
Jutiapa	365,177	305,712	251,068
Suchitepequez	358,765	291,225	237,554
Chimaltenango	314,360	254,874	230,059
Santa Rosa	288,267	241,608	194,168
Totonicapán	274,358	225,835	204,419
Petén	256,664	146,224	131,927
Retalhuleu	255,404	195,559	150,023
Chiquimula	231,908	209,866	168,863
Sololá	202,836	169,812	154,249
Jalapa	181,068	153,339	136,091
Baja Verapaz	167,681	142,892	115,602
Sacatepequez	161,359	129,879	121,127
Zacapa	156,051	137,148	115,712

El Progreso 108,324 93,991 81,188

Fuente: Asociación para el avance de las ciencias sociales. AVANCSO

Hacia el interior, la población en Huehuetenango presenta variables en su distribución, así los municipios que concentran más población son: Huehuetenango 40,418 habitantes (8.5%), Barillas 37,101 (7.8%) y Chiantla 36,919 (7.8%). Se observaron tasas de crecimiento anual superiores a la departamental en los municipios: La Democracia 3.78%, Santa Ana Huista 3.30% y Barillas 3.16%; en el otro extremo, San Antonio Huista presenta una disminución de su población con una tasa de crecimiento anual de -0.53%.

Los municipios con mayores porcentajes de población urbana son: Santiago Chimaltenango 52.5%, San Antonio Huista 44.1% y Huehuetenango 33.7% y los que cuentan con más habitantes rurales porcentuales son: La Democracia 95.3%, Cuilco, 95.2% y Tectitán 94.9%.

La densidad de la población media en hab./km<sup>2</sup>, para el departamento fue de 64.07 inferior al promedio nacional (73.11), los municipios más densamente poblados son: San Rafael Pétzal (215.22), Huehuetenango (198.13) y Santiago Chimaltenango (190.82); por el contrario la densidad es menor en: Nentón (22.42), San Mateo Ixtatán - (30.67) y Santa Cruz Barillas (33.36).

En población indígena predomina este grupo étnico en los municipios de Huehuetenango (51.8), San Sebastián Huehuetenango (50.8) y San Ildefonso Ixtahuacán (50.5%) siendo las étnias predominantes la mam.

El analfabetismo además de ser un problema crítico a nivel departamental afecta evidentemente a los municipios, siendo los que presentan el más alto índice: San Juan Atitán 63.3% ; Colotenango 61.1%, San Mateo Ixtatán 59.5%, San Miguel Acatán 57.3%, Santa Bárbara 57.1% y San Sebastián Coatán 56.4%.

Los municipios con menores índices son: Huehuetenango 20.1%, - Santa Ana Huista 32.4%, Jacaltenanago 32.9%, Malacatancito 34.3% y Cuilco 37.6%. 22/

22/ SECRETARIA GENERAL DE PLANIFICACION ECONOMICA. SEGEPLAN. Diagnóstico de Huehuetenango. 1989. pag. 29.

En resumen, Huehuetenango es de los departamentos con más - altos grados de abandono y marginación, lo cual va a incidir en la existencia y generación de otros fenómenos, entre ellos la fuerte migración interna y externa que hemos evidenciado en otra parte del trabajo.

### 3.3.2 Situación económica:

Los principales indicadores económicos de Huehuetenango reflejan la magnitud de su compleja problemática. Si partimos de la premisa que la base material de una sociedad determina, en gran medida la situación y el comportamiento de otros fenómenos: educación, salud, bienestar social general, etc, es fácil concluir que este departamento requiere profundas transformaciones en su estructura económico-social si se quiere aprovechar los recursos que potencialmente posee y elevar cualitativamente el nivel de vida de sus habitantes.

En primer lugar, existen grandes disparidades en la concentración de la tierra. Al número de fincas menores de 10 manzanas, que representan el 79.4% del total corresponde el 35.4% de la superficie, mientras que las de mayor tamaño (más de 1 caballería), que representan el 0.6% del total de fincas, corresponde el 25.4% de toda la superficie de fincas. 23/

La rigidez existente en la distribución de la tenencia de la tierra ha provocado también la agudización de las tensiones sociales de los que la migración es una relativa válvula de escape. Se comprueba en el departamento un marcado predominio de la actividad agrícola, un 79.8% de P.E.A. se encuentra ocupada en dicha actividad y no necesariamente en forma plena. 24/

Asimismo, la agricultura es poco diversificada: el 87.9% del valor bruto de la producción departamental está concentrada en tres cultivos: café, maíz y frijol.

23/ SEGEPLAN. Diagnóstico de Huehuetenango. 1989. pag. 17.

24/ SEGEPLAN. Plan Regional de Desarrollo. 1984-1989. pag. 26.

Los cultivos básicos de Huehuetenango son. en su orden, el maíz con valores de Q.17.7 millones; frijol con Q.2.6 millones; trigo 1.4 millones y frutas 1.5 millones, hortalizas y papa 1.3 millones.

Los cultivos agro-industriales y de exportación: café Q. 13.7 millones; caña de azúcar Q. 0.2 millones, cardamomo 0.2 millones, - cacao 0.1 millones, estos cuatro últimos equivalentes al 36.7% del valor total de la producción en este campo. 25/

En Huehuetenango, la situación de las unidades agrícolas, según estudio realizado en 23 municipios, varían de 0.57 a 17.16 manzanas, con los tamaños medianos y promedio de cerca de 2.86 manzanas. 26/

En cuanto a la baja productividad agrícola en el departamento, cinco son los factores que inciden en ella:

- a) Mala preparación del terreno.
- b) Selección inadecuada de semillas.
- c) Tratamiento inadecuado de los cultivos.
- d) Técnicas de cultivo obsoletas (poco se usan terrazas o curvas a nivel). Se practica la rotación de cultivo con escasas excepciones.
- e) Hay impedimentos topográficos lo que obstaculiza la mecanización; se cultivan laderas hasta de 45 grados. 27/

Es observable el deterioro de los recursos naturales como producto de una explotación forestal inmoderada, mal uso de los recursos tierra y agua. Por otra parte, se genera una escasa integración económica interna en el departamento a causa de la infraestructura vial altamente deficitaria, principalmente en el área rural, lo cual ha impedido la incorporación de zonas altamente productivas al desarrollo de un mercado interno dinámico y la consecuente desestimulo 25/ SEGEPLAN. Op. cit. pag. 26.

26/ Appelbaum, Richar P. op. cit. pag. 19.

27/ Ibidem. pag. 28.

lación a la actividad agropecuaria y artesanal, potencialmente promisorias.

Los recursos naturales que posee el departamento de Huehuetenango constituyen uno de los grandes pilares en los cuales puede fundamentarse el desarrollo económico y social de su espacio. El aprovechamiento de los recursos no se efectúa al máximo de sus capacidades, ya que si existe cierta presión sobre la tierra, esta no se explota adecuadamente de acuerdo con su potencial, es así que, las tierras que son aptas para bosques son utilizadas para el uso de cultivos; tierras con aptitud pecuaria se utilizan con fines agrícolas. 28/

En las regiones de producción relativamente alta no existe infraestructura de apoyo como proyectos de riego o silos para almacenamiento de granos, de allí que este constituya otro factor desestimulante para los agricultores y ganaderos.

El bajo nivel de desarrollo industrial también es característico de esta zona noroccidental del país; poca diversificación, concentrándose esta actividad en cuatro ramas: textiles, alimentos, mineral no metálico y madera.

Refiriéndose a la población económicamente activa por rama de actividad, se calcula que para 1986 la más importante era la agricultura ocupando el 79.8% de la PEA total, siguiéndole en orden de importancia la industria con 9.7% y los servicios con 4.0%. Otros indicadores asignan a la agricultura 80.1% de la población económicamente activa; artesanos y obreros calificados el 11.5% y trabajadores de servicio 2.1%.

De 637,532 habitantes que tendría Huehuetenango según la proyección hacia 1990, 191,511 constituyen la población económicamente activa, equivale a un 30.5% del total departamental; de ellos 54,792 se reportaron ocupados, es decir, el 28.6% y desocupados -



136,719 equivale al 71.4%. 29/

Es entonces, la falta de empleos productivos lo que origina mi gración a otros departamentos y al exterior del país, lo que con vierte a Huehuetenango en fuerte expulsor de población.

Internamente, en el departamento se muestran tasas de desempleo total alta en los municipios San Juan Atitán 45.5%, Santa Bárbara 38.4%, Malacatancito 36.6% y San Gaspar Ixchil 35.8%. También es crítica el fenómeno en San Ildefonso Ixtahuacán, Colotenango, Chiantla y San Juan Ixcoy. Lo anterior indica que en estas áreas es más agudo el problema de insatisfacción de necesidades básicas. 30/

De acuerdo con indicadores proporcionados por el SNEM. (Servicio Nacional de Erradicación de la Malaria), dependencia del Ministerio de Salud Pública de Guatemala, se reporta que de casi 34,000 asalariados rurales temporales que trabajaron en las fincas algodoneras, 17.3% provenían de El Quiché, 17.8% de Huehuetenango, 11.9% de Baja Verapaz, 10.6% de Jutiapa, 10.3% de Sololá, 9.7% de Totonicapán, 4.6% de Quetzaltenango, 4.0 de San Marcos, 3.4% de Alta Verapaz y el restante 11.0% de otros departamentos como Guatemala, Jalapa, Chiquimula, Chimaltenango, Retalhuleu. Escuintla, El Progreso y Suchitepéquez. 31/

De acuerdo con este cálculo, podríamos estar hablando de 5,000 a 6,000 personas que migran de Huehuetenango anualmente a esta región del país.

Otro dato que es importante destacar para efectos de comprensión del fenómeno que investigamos y que repercute en la situación económico-social de Huehuetenango es el relativo a plantear que el 54.% de las personas que perciben ingreso trabajan por cuenta propia, un 40.5% son asalariados; 4.6% lo obtienen por transferencia y el 0.9% son rentistas. 32/

29/ P.N.U.D. Proyección de Población Urbana y Rural por Región y Departamento. - I.N.E. 1988. Elaboración del Proyecto GUA/87/010. Pag. 17.

30/ SEGEPLAN. op. cit. pag. 31.

31/ Figueroa Ibarra, Carlos. op. cit. pag. 370-371.

32/ SEGEPLAN. op. cit. pag. 32.

Por último, si alguna utilidad puede obtenerse para efectos de análisis, diremos que el departamento de Huehuetenango ocupa el antepenúltimo lugar en ingreso per-cápita anual, con 347 quetzales, por encima de Totonicapán y El Quiché que ocupan los últimos lugares. - Huehuetenango, en resumen, presenta niveles de ingreso promedio familiar inferiores al promedio nacional, tanto para el área urbana como rural. (Ver Cuadro No. 14)

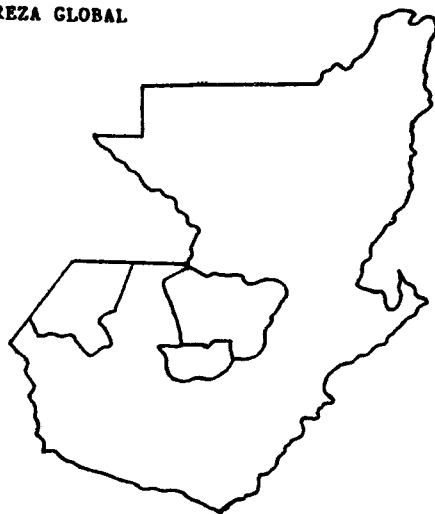
CUADRO No. 14  
RENTA PER-CAPITA EN QUETZALES, 1988.





DEPARTAMNETO	RPC88	DEPARTAMENTO	RPC88
Guatemala	7173	Chimaltenango	689
Escuintla	3641	Baja Verapaz	637
REPUBLICA	2551	Petén	631
Izabal	1862	Alta Verapaz	588
Sacatepéquez	1786	Chiquimula	544
Suchitepequez	1766	Jalapa	464
Retalhuleu	1649	Sololá	459
Quetzaltenango	1500	Jutiapa	378
Santa Rosa	1443	Huehuetenango	347
El Progreso	1336	Totonicapán	307
Zacapa	1165	El Quiché	249
San Marcos	772		

Fuente: Asociación para el avance de las Ciencias Sociales.  
AVANCSO...

Si comparamos friamente estas cifras de ingreso per-cápita con las obtenidas por el departamento de Guatemala que alcanzan los 7,173 quetzales, fácilmente podemos colegir por qué seguimos considerando a nuestro departamento como evidentemente marginado y con escaso desarrollo en todos los campos e instancias de la actividad humana y social...

## TASAS DE POBREZA GLOBAL



POBREZA	INDIGENA
 90.6%	 80.7%
HUEHUETEMA	HUEHUETENANGO
 91.7%	 77.8%
ALTA Y BAJA VERA- PAZ.	ALTA Y BAJA VE- RAPAZ.

Fuente; Siglo Veintiuno. 28/8/92

### 3.3.3. Realidad Educativa:

Para principiar diremos que Huehuetenango es un departamento multilingüe, pluricultural y multiétnico tal la acepción que dan los antropólogos a las características culturales y sociales de los grupos humanos. Constituye un mosaico su entorno geográfico y social, por la presencia de comunidades con características que las involucran en el ámbito de la unidad con la específica diversidad, tal lo expresa la dialéctica del desarrollo.

Por esta razón, existen en el departamento zonas marcadamente diferenciadas, no sólo en el aspecto lingüístico de comunicación, - sino variadas costumbres en los diferentes ambientes sociales y culturales.

La zona norte, la más apartada geográficamente hablando, particularmente los municipios: San Mateo Ixtatán, San Sebastián Coatán, San Rafael La Independencia, San Miguel Acatán, Santa Eulalia, Soloma, San Juan Ixcoy y más al sur Todos Santos y San Juan Atitán, está poblada, en buena medida, por grupos humanos monolingües, es decir, allí se hablan mayoritariamente las lenguas maternas de origen precolonial o "prehispánico", por lo tanto, en lo educativo se implementan programas de castellanización y otros para facilitar el proceso de aprendizaje de los niños. Sin embargo, muchos maestros tienen dificultad para "entender" y "hacerse entender" en esas comunidades.

La región oriental que colinda con el departamento de El Quiché presenta características similares a la primera, sin embargo, es menos poblada y la población un poco más dispersa en el territorio.

La región sur donde se localiza el municipio de Huehuetenango, asiento de la cabecera departamental y Malacatancito presenta características más cercanas a la urbanización, por lo tanto, las viviendas, formas de vida, posibilidades de acceso a la educación están más al alcance de sus habitantes.

La región noroccidental de Huehuetenango que abarca los municipios: Nentón, Jacaltenango, San Antonio y Santa Ana Huista, la Demo

cracia, San Pedro Necta, La Libertad, Cuilco, Tectitán y San Ildelfonso Ixtahuacán, por su posición geográfica de colindancia unos y proximidad otros con el Estado de Chiapas, república de México, muestran rasgos típicos de creciente "ladinización", costumbres y formas de vida similares a sus vecinos del otro lado de la frontera. Inclusive, se producen procesos de transculturación y aculturación derivados del constante intercambio en todos los campos, y por el fenómeno migratorio temporal. Por lo tanto, históricamente, estos grupos humanos mantienen no sólo relaciones económicas seculares, sino culturales, tradicionales, que conforman una unidad que los límites político-administrativos no han podido evitar.

Entrando al análisis del aspecto educativo formal, diremos que compartimos en buena parte la tesis que el desarrollo educativo y cultural de un país o región puede dimensionarse según sean los niveles o indicadores que reflejen factibilidad de acceso a la educación sistemática y a otros servicios educativos esenciales.

El caso particular de Huehuetenango es deprimente en este campo. Ocupa el 4o. lugar en población analfabeta, sucesivamente en los registros censales de los años 1883, 1921, 1950 y 1981. Los índices que corresponden a los municipios se encuentran consignados en el análisis demográfico del departamento.

Con referencia a la educación sistemática y su cobertura en el departamento, Huehuetenango ocupa el 2o. lugar en población escolar potencial, estimada para 1991 en 296,096, comprendidos entre las edades de 5 a 19 años, superado únicamente por el departamento de Guatemala. Sin embargo, de esa población emergente solamente son atendidos 103,569 escolares, equivalente al 35.0%, quedando marginados, quien sabe si no definitivamente 192,527, es decir, el 65.0% de la población total escolar. 33/

33/ Proyección de Población Urbana y Rural por Región y Departamento 1980-2000. SEGEPLAN. Ministerio de Educación. Anuario Estadístico 1991 - 1992. Guatemala, C.A. pags. 6,9,22.

En el año 1991, trabajaron en el departamento un total de 3454 maestros, en los niveles: primario-bilingüe, pre-primario, primaria para niños, primaria para adultos, ciclo básico y ciclo diversificado, correspondientes al nivel medio.

El sector oficial absorbió a 2,671, un 82.08% y el privado a 583, un 17.92%. 34/

Derivado de lo anterior y otros fenómenos que explicaremos adelante, se producen en el departamento altos grados de abstencionismo en todos los niveles de la educación. En el nivel pre-primario se estimó en 98.0%; en el primario en 61.9% y para el nivel medio en un 94.2%. 35/

Aparte de la escasa cobertura del sistema evidenciada en las cifras anteriores, son observables realidades como la dispersión de la población en algunas regiones, lo cual no permite su acceso a los centros educativos, la migración interna y externa de escolares que acompaña a sus padres a las labores del campo y problemas de comunicación como lo argumentan algunos educadores constituyen factores decisivos para que los planes de alfabetización y educación sistemática escolar no sean exitosos, sin embargo, no hay que desestimar los de naturaleza económica, salud, etc. que son determinantes.

Con estos antecedentes, es fácil preveer que la situación educativa se agudizará cada vez más si no se provee al departamento de recursos para procurar disminuir o atenuar la crisis permanente que enfrenta en todos los órdenes...

#### 3.3.4 El Campo de la Salud:

La situación de salud en el departamento es crítica. La población que habita esta parte de la región del altiplano occidental del país presenta problemas de desnutrición originados especialmente por lo inadecuado de la ingesta alimentaria, reducida oferta 34/ Ibidem, pag. 20.

35/ SEGEPLAN. Plan Regional de Desarrollo del Departamento de Huehuetenango, - 1989. pag. 276.

y demanda de alimentos así como inadecuada atención en los aspectos prevención de enfermedades, educación para la salud, aprovechamiento racional de los pocos recursos que posee la población, etc. 36/

Hay regiones del departamento en las que la mayor parte del año escasea el maíz y frijol porque la producción no alcanza a cubrir las necesidades de autoconsumo. Aparte de eso, la población no tienen capacidad para comprar estos elementos vitales resignándose a consumir hierbas como chipilín, nabo silvestre, bledo o amaranto y en tierras bajas frutas como guineo común y algunas raíces que utilizan para mezclar con la masa de maíz para lograr "abundancia" y rendimiento.

Esta precariedad en la dieta alimentaria determina la presencia crónica de enfermedades endémicas: respiratorias, gastrointestinales, tuberculosis, erupciones en la piel, anemias perniciosas, etc. Asimismo, neumonías, tos ferina, influenza (gripes), piroxia de origen desconocido y otras de las glándulas endocrinas y trastornos de la inmunidad, las cuales se constituyen en las principales generadoras de mortalidad general en el departamento.

Ante la imposibilidad de acceder a los servicios médicos y la medicina científica, ya sea por la inexistencia de puestos y centros de salud, así como de hospitales en virtud de las distancias en que se encuentran localizados éstos, en algunos casos hasta 150 Kms. o porque no tienen fe o no están educados para ingerirlas, los campesinos huehuetecos recurren a la práctica de "automedicación", preparando pocimas, hierbas, "tumushques", lienzos o cataplasmas, - parches elaborados con papel periódico, empapados con sangre de cresta de gallo, "sangrías"\* (para aliviar el dolor de cabeza o fiebre), brebajes hechos con jutes y cangrejos machacados, panzas de sapos para curar la erisipela, manteca de zorrillo, baños en el "chuj" o tamascal, remedios o "agüitas" de hierba de loro, hinojo, - salvia santa, curarina, malva, belladona, etc...

36/ SEGEPLAN. Diagnóstico de Huehuetenango, 1989. pag. 30.

\* Esta práctica consiste en pinchar con un fragmento de vidrio la frente del paciente, de manera que al brotar la sangre de una vena "salga el mal" que estaba provocando el dolor de cabeza o fiebre. Esto lo observé en las aldeas San José Las Flores y Mixlaj, municipio de Chiantla.



En virtud de lo anterior, la tasa de mortalidad general, en los años 1986 - 1989 en el departamento fue de 14.19 por cada mil habitantes mayor que la observada a nivel nacional (11.0), presentando valores altos en los municipios de Todos Santos Cuchumatán - 21.49 y Chiantla 21.49 y muy inferiores al promedio departamental en Santa Ana Huista 5.52, Nentón 6.90 y Tectitán 8.79. 37/

La mortalidad infantil, por su parte, fue mayor que a nivel nacional (84.18 ante 72.0 nacional), presentando valores altos los municipios de Chiantla y Todos Santos Cuchumatán 126.0 y 123.0 respectivamente, Huehuetenango 99.1, San Miguel Acatán 98.76, Colotenango 93.07, San Pedro Necta 85.71, Soloma 82.85 y un poco más bajos en Santa Ana Huista 49.58 y Nentón 16.88. 38/

En otro orden, el 77.4% de los niños menores de cinco años presentan algún grado de desnutrición y un 2.3% se encuentran con desnutrición avanzada o severa.

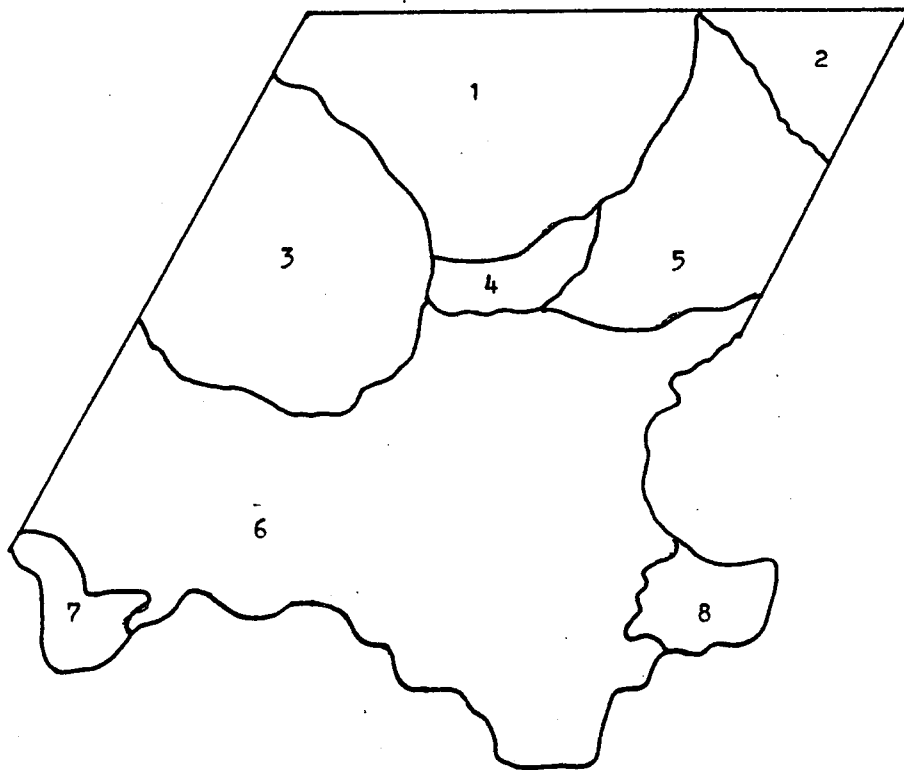
La atención de la red hospitalaria es deficiente y con escasa cobertura. Para atender a los 637,352 habitantes que de acuerdo con la proyección calculada tendría el departamento en 1991, solamente funcionan dos hospitales con estrechos márgenes para atender a los pacientes; 13 centros de Salud, tipo "B", dos de tipo "A" y 52 puestos de salud para los 31 municipios que componen el departamento.

Sumado a lo anterior, el 83.9% de la población rural carece de agua potable y las condiciones de las viviendas son precarias, sin letrinas, con pisos de tierra, preparando sus alimentos en el suelo, etc...

Con este cuadro desolador es previsible imaginar en qué condiciones vive la población en este departamento marginado...

37/ SEGEPLAN. op. cit. pag. 31

38/ Ibidem. pag. 10.

**MAPA LINGÜÍSTICO DE HUEHUETENANGO****REFERENCIAS:**

- |                                |                |
|--------------------------------|----------------|
| 1. Chuj                        | 5. Kanjobal    |
| 2. No predomina ningún idioma. | 6. Man         |
| 3. Jacalteco                   | 7. Teco        |
| 4. Acateco                     | 8. Aguacateco. |

## CAPITULO IV

## 4. ANALISIS DE LAS CARACTERISTICAS CULTURALES Y LOS CAMBIOS QUE SE HAN PRODUCIDO POR EL FENOMENO MIGRATORIO:

## 4.1. ASPECTO HISTORICO GENERAL DE LA MIGRACION:

El proceso migratorio de trabajadores guatemaltecos a Chiapas tiene trascendencia histórica, con más de un siglo de haberse iniciado y ha tomado diferentes modalidades e intensidad en distintos períodos, los cuales se encuentran estrechamente relacionados con la dinámica sociopolítica y de desarrollo agrícola en estas regiones mexicano-guatemaltecas.

El antecedente más legano que podemos encontrar de la migración de trabajadores temporales a Chiapas, México, coincide con dos hechos igualmente importantes ocurridos en ese Estado mexicano y en Guatemala en la segunda mitad del siglo XIX.

Por un lado, el inicio del cultivo del café en amplias zonas de la vertiente nor-occidental de la Sierra Madre de Chiapas y en la subregión del Soconusco, limítrofes con Guatemala, cuyos plantadores de ascendencia alemana, correspondientes a las casas comerciales de Hamburgo, Bremen o Lübeck quienes a su vez habían sido pioneros de la producción de ese grano en el sur-occidente de Guatemala.

Los terrenos que ocuparon eran gran parte vírgenes y despojlados. No sucedió lo que en tantos otros lugares fue imperativo para hacer lugar a agricultura comercial, es decir, despojar a una población de sus tierras, hecho que causó que no hubiera brazos para trabajar las tierras repentinamente privatizadas. 1/

1/ Spencer, Daniela. "Trabajo forzado en Guatemala, bracerismo guatemalteco en Chiapas". Centro de Investigaciones y Estudios Superiores en Antropología Social, CIESAS, San Cristóbal de las Casas, Chiapas, México, 1985. Pag. 88

El otro acontecimiento importante de señalar para efectos de la historización del fenómeno migratorio se produce en Guatemala en 1871, con el ascenso de los liberales al poder. Para 1871 el café representaba el 50% de las exportaciones guatemaltecas. Sin embargo, se requería vigorizar la producción y exportación de ese grano, lo cual genera, por una parte, el despojo de las mejores tierras de las comunidades indígenas para otorgárselas a una nueva clase terrateniente que, además de otros procesos también se dedicó al cultivo del café, liberando de esta manera fuerza de trabajo que fue vinculada de manera forzada a tales explotaciones. Ello generó migraciones de fuerza de trabajo de las regiones cercanas de Guatemala hacia la Sierra Madre de Chiapas en un proceso de colonización de dicha región, fenómeno que también fue alentado por el capital que se fincaba en la cafeticultura del Soconusco. 2/

Según el investigador Antonio Mosquera, se pueden destacar cinco momentos que inciden en la prevaencia de este fenómeno sin desestimar que las otras épocas hayan sido menos significativas. Primeramente, lo que mencionábamos ocurrido a finales del siglo XIX en ambas demarcaciones territoriales; después se produce una fuerte demanda de mano de obra guatemalteca en las plantaciones, especialmente de café en Chiapas, motivada por el impacto en la fuerza laboral y en las condiciones económicas de los campesinos chiapanecos, derivada del reparto agrario impulsado por el presidente Lázaro Cárdenas en el sexenio 1934-1940.

La consecuencia inmediata del reparto agrario fue disminuir la cantidad de trabajadores asalariados disponibles en las cercanías de las plantaciones chiapanecas. Así los migrantes de regiones lejanas se convirtieron en el continente principal de obreros agrícolas, integrándose de preferencia con guatemalte-

2/ Fábregas, Andres. "La formación histórica de la frontera sur". CIESAS. Cuadernos de la Casa Chata, 124. San Cristobal las Casas, Chiapas, México. 1985. Pag. 61.

cos pues éstos no eran sujetos del derecho agrario. 3/

En el lado guatemalteco, en 1952, la Reforma Agraria implementada exitosamente por el régimen revolucionario de Jacobo Arbenz y su secuela de beneficios a grandes núcleos campesinos hizo disminuir el flujo de jornaleros a Chiapas, lo cual confirma que el origen y agudización del fenómeno migratorio tiene una respuesta en las condiciones de marginación a que ha sido sometido el campesinado guatemalteco. En 1954 se produce la contrarrevolución apoyada y financiada por los Estados Unidos de Norte América. El nuevo régimen, abiertamente pro-norteamericano y partidario de los grandes terratenientes declaró nulas las adjudicaciones de tierras a los campesinos implementadas por aquella Reforma, de esta manera, las condiciones de flujo de trabajadores guatemaltecos a Chiapas volvió a su anterior estado. 4/

A partir de 1960, y dadas las condiciones de pauperización de amplios sectores de la población guatemalteca, los jornaleros de este país son los que llegan en forma creciente a ofrecer su fuerza de trabajo, hasta convertirse en el componente principal de los trabajadores migratorios, al extremo que se calculan en 60,000 los que viajan anualmente a ese Estado mexicano.

#### 4.2. ANTECEDENTES HISTORICOS DE LA MIGRACION DE TRABAJADORES HUEHUETECOS A CHIAPAS:

En los años 1768 a 1770, el arzobispo doctor Pedro Cortés y Larraz realizó una visita pastoral a la diócesis de Güegüetengango, según lo refiere en su Descripción Geográfico-Moral de

---

3/ Mosquera Aguilar, Antonio. "Los trabajadores guatemaltecos en México". Editorial Tiempos Modernos. Guatemala, 1990. Pag. 43.

4/ Mosquera Aguilar, Antonio. Op. Cit. Pag. 46

la Diócesis de Guatemala. En ella destaca la situación de pobreza y atraso de la población nativa de esta región, las condiciones de miseria existentes que atribuye a la poca fertilidad de la tierra y a la "desidia" (el entrecomillado es mío) de los indios. Sin embargo es importante señalar que a la altura del siglo XVIII ya se producían corrientes migratorias de esta región hacia territorios situados más allá de lo que hoy marcan los límites del departamento de Huehuetenango. Entre otras referencias, Cortés y Larraz expresa que "en los pueblos de esta feligresía habita poquísima gente, porque con la escasez de cosechas muchas se van a las provincias de San Antonio y Tabasco (actual Estado de México) a buscar la vida".

A finales del siglo pasado se produjo una segunda y comprobada emigración de campesinos de la zona septentrional del departamento de Huehuetenango. Según un estudio de campo hecho por la antropóloga mexicana. Lourdes de Tavira Noriega, 5/ campesinos de San Mateo Ixtatán fundaron en 1886 la comunidad de Tziscaco, en el municipio La Independencia del Estado de Chiapas, colindante con su homólogo de Margaritas. Procedían de la finca Chaculá, cercana a San Mateo. Este desplazamiento de grupos humanos generado por motivaciones de carácter socioeconómico reflejó la crudeza con que se produjeron los efectos del despojo que fueron víctimas los campesinos de sus tierras comunales durante el régimen liberal instaurado en 1871.

En 1895, los campesinos mateanos obtuvieron del general Porfirio Díaz, a la sazón Presidente de México, cartas de nacionalidad mexicana y títulos de propiedad de las tierras. En el momento de la emigración sólo uno sabía español. El contingente la constituían 10 familias, compuestas por 40 miembros. Para

---

5/ De Tavira Noriega, Lourdes. "Formación Histórica de la Comunidad de Tziscaco en la Frontera Chiapaneca". (1886-1986). Tesis para obtener el título de Lic. en Antropología Social. Universidad Autónoma de Chiapas, San Cristóbal las Casas, 1988. Pag. 46.

1970 eran ya 442. A la altura de 1982 se produjo una segunda inmigración en Tziscaco por la violencia imperante en la región norte de Huehuetenango. Se cuenta que fueron bien recibidos por sus paisanos.

Lo demás forma parte de la historia reciente, es decir, la migración de trabajadores temporales consolidada por los procesos políticos y económicos referidos en la primera parte de este capítulo.

Son evidencias de esos procesos migratorios temporales y definitivos la existencia de familias huehuetecas que residen en la zona de Chiapas. Apellidos conocidos como Escobar, Carbajal, Osorio, García, Anzueto, etc, testimonian que desde hace un siglo se producen flujos anuales y/o cíclicos como ocurrió con ocasión de la crisis de 1929-30, que obligó a grupos humanos a este desplazamiento.

Es interesante anotar que, inclusive, un descendiente de familias de Cuilco, en Huehuetenango, llegó a ocupar el cargo de Gobernador del Estado de Chiapas y a ser miembro prominente en el gobierno mexicano.

#### 4.3. ITINERARIO DE LOS TRABAJADORES MIGRANTES HUEHUETECOS HACIA CHIAPAS:

La migración de trabajadores temporales de este departamento se produce a través de tres o cuatro puntos geográficos fundamentales, aun cuando existen otros "corredores" no menos importantes por donde se efectúa este éxodo.

Por el lado occidental, en orden de importancia destacan las corrientes de braceros que egresan por la frontera nacional del municipio de Cuilco, considerado este como el más grande "corredor". Es una franja territorial limitrofe con Chiapas en la que convergen el municipio nombrado y los de Tectitán y Tacaná,

este último del departamento de San Marcos. En esta "peregrinación" anual de campesinos al corte de café y otras actividades conexas no menos importantes, confluyen hombres, mujeres y niños, familias completas provenientes de Santa Bárbara, San Gaspar Ixchil, San Ildefonso Ixtahuacán, Colotenango, Cuilco, y en menor cantidad de San Rafael Pétzal, San Sebastián Huehuetenango y algunos contingentes de Concepción Tutuapa, de San Marcos.

La jornada se realiza durante un día partiendo de la cabecera municipal de Cuilco con destino a la aldea Canibal a donde son transportados por vehículos de poco tonelaje. De allí para la frontera hay una distancia de 15 kms. aproximadamente, que los campesinos transitan a pie por caminos escabrosos, paralelos a la vega del río Cuilco. El recorrido abarca los parajes: Espino Pache, Jocotitán, Salitre, La Cuchilla, hasta llegar al poblado de Amatenango de la Frontera, distante 1 km. de la línea divisoria entre los dos países. En otro tiempo existía salida por Hierba Santa, vía el paraje Bacatum, para salir al poblado de Mazapa de Madero, relativamente poco transitado en los últimos años.

El segundo punto importante de este éxodo se ubica en la frontera de la Mesilla, municipio de La Democracia, importante puesto de control migratorio en la carretera Interamericana. Por acá se produce la salida de campesinos que entran por Ciudad Cuauhtemoc, del lado mexicano.

La procedencia de estos braceros se origina en orden de importancia de San Marcos y San Andrés Huista, aldeas de Jacaltenango; asimismo de Santa Ana Huista, La Democracia, La Libertad, San Pedro Necta y otros que van a trabajar en las desmotadoras de algodón de Santa Ana, en el desvío de la carretera hacia Comitán de Domínguez, distante 80 kms. de la frontera con Guatemala; otros van a unidades agrícolas de pequeña extensión en Guadalupe Victoria y Pacayal, cercanas a la frontera.

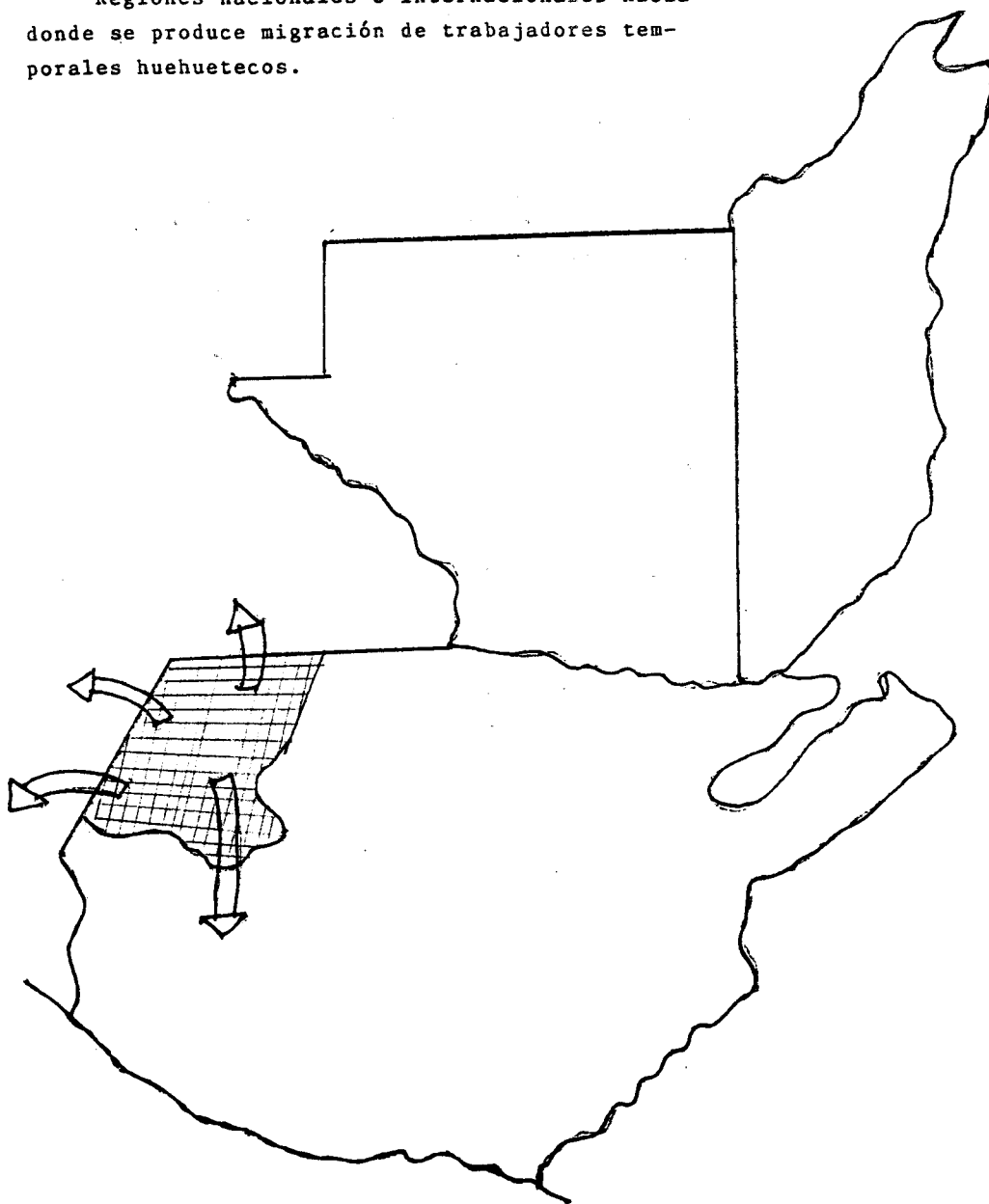
Yendo hacia el nor-occidente de Huehuetenango, se producen



otros movimientos migratorios temporales originados en Nentón, y de las aldeas Las Palmas, El Aguacate, La Trinidad, Gracias a Dios y Yalambojoch, quienes van a la "tapizca" o cosecha de maíz y corte de café, por cortas temporadas a lugares mexicanos como Chamic, Tlaquespala, Las Marías, San Gregorio y el Carmen Xan, según me refirió Moisés Guillén que vive en el vértice de Gracias a Dios.

Más hacia el norte existen otros dos municipios expulsadores de trabajadores agrícolas temporales hacia homólogos chiapanecos, entre ellos Margaritas, Trinitaria y La Independencia, donde anualmente se produce este fenómeno, especialmente en la época de cosecha de café, maíz y otros productos de tierras bajas. Por último, aun cuando no es propósito esencial de este trabajo, debe destacarse que en la zona central, sur y oriental de Huehuetenango se producen fuertes movimientos de trabajadores temporales hacia las fincas de café y algodón de la costa sur de Guatemala, especialmente de los municipios Todos Santos Cuchumatán, San Juan Ixcoy, Soloma, Chiantla, San Juan Atitán y Aguacatán, lo cual podría ser campo para otro estudio particular de esta problemática.

Regiones nacionales e internacionales hacia  
donde se produce migración de trabajadores tem-  
porales huehuetecos.





Campeſinos migrantes haciendo un alto en el camino de Guilco a la Frontera Mexicana.



La brecha que marca la línea divisoria entre Guatemala (derecha) y México (izquierda).



La Calle Principal de Cuilco, el más importante "Corredor" de tránsito de trabajadores temporales.



Aldea "Gracias a Dios", Nentón, en la región nor-occidental de Huehuetenango.

#### 4.4 PRINCIPALES PROBLEMAS QUE ENFRENTAN EN CHIAPAS:

Antes de destacar la problemática que enfrentan los trabajadores en territorio mexicano, diremos que por su naturaleza de importante cuantitativa y cualitativa, nos referimos fundamentalmente a dos áreas geográficas que constituyen el destino y la concentración de la mayoría de laborantes migratorios. La zona de bocacosta del municipio de Motozintla, específicamente la que corresponde a la estación "Belisario Domínguez", punto de partida y distribución para la penetración a las fincas más grandes de la región: La Fortuna, La Esperanza, Maravillas, La Victoria, Nueva América, etc, así como "ranchos" y "ejidos" que demandan menores contingentes de fuerza de trabajo temporal.

La otra zona importante se ubica en el Soconusco, sub-región de Chiapas, cercana al litoral del Pacífico, concretamente abarca los municipios: Tapachula, Huixtla, Villa de Camaltilán, Escuintla Huehuetán y Tuzantán a donde concurren braceros huehuetecos al corte de café y caña de azúcar.

En los lugares de trabajo, los campesinos sufren diversidad de problemas, entre ellos, el clima inclemente de la costa y bocacosta con los consiguientes efectos de proliferación y persistencia de insectos que provocan enfermedades de todo tipo en las plantaciones; largas y extenuantes jornadas de trabajo que comienzan a las dos de la madrugada y terminan a las dos o tres de la tarde.

A primera hora reciben la ración de alimentos consistente en siete u ocho tortillas, frijol sancochado y la consabida bola de masa de maíz para el "pozol" del medio día. El desvelo disminuye la capacidad para el rendimiento en el trabajo; en algunas fincas deben transportar el café en sacos de hasta 125 libras, por distancias de hasta 2 ó 3 kilómetros; acto seguido esperar la selección del grano y la pesada para comprobar que la medida cortada y entregada esté cabal. El autor observó en la finca La Esperanza cómo, trabajadores adultos y niños de 12 y 14 años acarreaban el café para entregarlo en el "Beneficio").

El hacinamiento en viviendas colectivas denominadas "galleras" galerones de 15 metros de largo por 5 de ancho, del suelo al techo hay otros cinco o seis metros que se dividen en dos por un par de planchas de cemento que corren a todo lo largo de la construcción y cada cinco pasos, tocan con una pared. Esta tiene una forma de nicho en el que duermen los trabajadores. No hay puertas amplias, ni ventanas, menos aún baño. 6/

El trabajo en las fincas aparte de los inconvenientes que hemos destacado, presenta algunas "ventajas" para los trabajadores temporales, entre ellas que las temporadas de labor son más prolongadas por la extensión de la unidad agrícola, que en otras de producción. (Una finca grande tiene entre 700 a 1,000 trabajadores promedio). En los ranchos, a diferencia de la finca se sufre menos porque el cafetal no es muy extenso, las distancias para el acarreo del grano son cortas, las horas para dormir y descansar más prolongadas, el patrono proporciona los tres tiempos de comida de mejor calidad y el tratamiento y la relación humana más racionales.

La desventaja de los ranchos radica en que por la reducida extensión de las áreas de cultivo no tienen capacidad para absorber más que un promedio entre 50 a 80 trabajadores en la cosecha y otras labores.

#### 4.5 EPOCA DEL AÑO EN QUE AUMENTA EL FLUJO DE TRABAJADORES MIGRANTES A CHIAPAS.

Por ser la cafecultura la actividad que en mayor medida absorbe fuerza de trabajo migrante temporal y a su vez la cosecha del grano implica más alta demanda de brazos, referiremos que se da esencialmente dependiendo de la región. Durante los meses de septiembre a noviembre es intensa en la región del Soconusco, cercana al litoral Pacífico porque el proceso de maduración del café es más acelerado por cuestiones climáticas. Noviembre, diciembre y enero se

6/ Castillo Castillo, Carlos H. "La Estructura Agraria y Social del Soconusco un siglo después". Centro de Estudios Políticos, Económicos y Sociales. - CEPES-PRI. 1985. pag. 61.

traslada la actividad de recolección hacia la región de la Sierra, la bocacosta y otras templadas, donde se localizan las fincas más extensas, entre ellas: La Fortuna, La Victoria, Maravillas, La Esperanza, Lorena y un número considerable de "ranchos" y ejidos. Acá es donde se concentra el más alto porcentaje de la masa de trabajadores migrantes estacionales huehuetecos, específicamente en el municipio de Motozintla, al que corresponde la zona de "Belisario Domínguez", poblado estratégico de confluencia de trabajadores migrantes.

De enero a marzo se realiza la cosecha en la región de los Valles Centrales fronterizos, constituida en su mayoría por ranchos cafetaleros, cuya producción es de menor intensidad y abarca los municipios Chicomuselo, Frontera Comalapa, La Trinitaria y La Independencia. Otras labores que se realizan durante el año y demandan menores contingentes de braceros son el chaporro, desembre, poda, agobio, deshije, etc, así mismo, tapizca de maíz, corte de caña en los ingenios de Huixtla y otros. 7/

7/ Ozuna Becerra, Edwin Anibal. "El proceso de comercialización del café en la región del Soconusco, Chiapas". Tesis. UNACH. Area de Ciencias Sociales, San Cristóbal las Casas, 1988. pag. 48.

Cuadro No. 15

TIEMPO DE PERMANENCIA PROMEDIO DE LOS TRABAJADGRES MIGRANTES  
EN LAS UNIDADES DE PRODUCCION CHIAPANECAS.\*

Especificación:	%
Tiempo promedio:	
10 semanas	15.33
8 semanas	22.67
6 semanas	25.34
4 semanas	30.00
Tiempo indefinido	6.66
	<hr/>
	100.00 %

\* Muestra obtenida de 100 personas entrevistadas...





La estación "Belisario Domínguez", en la zona cafetalera de Chiapas, México.



Campe sinos Jacaltecos y el contratista esperando el "pase en la Frontera de la "Mesilla", Guatemala.

#### 4.6 CAMBIOS Y/O TRANSFORMACIONES EN LA COMPOSICION DEL NUCLEO FAMILIAR EVIDENTES EN ESTOS GRUPOS:

Lo primero que tenemos que privilegiar en este análisis es que los trabajadores migrantes huehuetecos se enfrentan indistintamente a dos realidades culturales cuyo contraste es evidente. Por una parte la suya impregnada de rasgos, herencia de la época pre-colonial y del sometimiento de los colonizadores, caso más acentuado el de los campesinos indígenas por razones fácilmente comprensibles; los denominados ladinos, en menor grado pero ambos producto y reflejo de la crisis que vive este país, donde los valores, especialmente los cívicos y el nacionalismo del guatemalteco, si bien tienen raíz histórica no se cultivan en función de la fijación y/o formación y consolidación de la identidad nacional, proque constituimos una sociedad desintegrada y con profundas contradicciones en su seno.

En el Estado de Chiapas, temporal pero sistemáticamente, los campesinos migrantes proletarios y semi-proletarios huehuetecos enfrentan otra realidad: el acendrado nacionalismo del mexicano, el celo por sus valores y costumbres que apunta hacia procesos más violentos de ladinización y urbanización, manteniendo su identidad de mexicanos.

La relación constante anual implica que se generen y asimilen hábitos de vida del "otro lado", entre ellos el estilo para hablar y la terminología empleada (regionalismos y modismos), la adopción de costumbres y formas de comportamiento que los van identificando con esa cultura, agudizando aun más su endeble conformación como ciudadanos guatemaltecos, creando condiciones para ligarlos afectivamente a esa nación del norte, lo cual nos parece explicable. Por la naturaleza del tipo de cambio de la moneda mexicana con respecto al quetzal, los trabajadores migrantes se acostumbran a manejar numéricamente fuertes cantidades de dinero y aprenden a contar o hacer cálculos con cifras de hasta seis o siete dígitos, situa -

ción poco común en Guatemala.

La composición del núcleo familiar sufre transformaciones en su seno, específicamente porque los niños, a partir de la edad promedio de ocho años son introducidos en las labores propias de los adultos, de manera que a temprana edad se "independizan" económicamente y, en muchos casos, conforman su propia familia cuando llegan a convertirse en adolescentes o fijan residencia en las zonas del trabajo temporal.

Cuadro No. 16COMPOSICION FAMILIAR DE LOS TRABAJADORES MIGRANTES OBSERVADOS\*

Especificación:	%
Mujeres	20.66
Niñas:	6.00
Niños	12.67
Hombres Adultos	60.67
	<hr/> 100.00

\* Muestra obtenida de 100 personas observadas.

Cuadro No. 17SITUACION CULTURAL DE LOS TRABAJADORES MIGRANTES ENTREVISTADOS\*

Especificación	%
Saben leer	46.00
No saben leer	54.00

\* Muestra obtenida de 100 personas entrevistadas.



Puente sobre el río "Canibal" y trabajadores migrantes que retornan de las fincas cafetaleras.



El río Guilco en su recorrido hacia México, en las cercanías de la frontera.

#### 4.7 NIVELES DE ESCOLARIDAD Y EDUCATIVOS DE LOS TRABAJADORES MIGRANTES.

Por la naturaleza de constante del fenómeno migratorio temporal, es comprensible que la mayoría de trabajadores constituyan población analfabeta en un alto porcentaje y que los niveles de escolaridad no rebasen el 2o. grado de la educación primaria. Esto es explicable porque si bien es cierto pudieron haber asistido algunos a la escuela en su lugar de origen, esta relación es interrumpida precisamente en los meses en que se practican las pruebas de promoción, lo cual implica repitencia escolar y discontinuidad en el proceso de su escolaridad. No cabe duda que la educación sistemática de estos grupos humanos resulta seriamente afectada como consecuencia del fenómeno migratorio.

Los niños, hijos de los trabajadores migrantes viajan anualmente con sus padres porque no podrían quedarse solos en los lugares de origen, pero sobre todo "refuerzan" la mano de obra de los adultos, de tal manera que entre todos los miembros del grupo familiar duplican o triplican la tarea y por lo tanto el ingreso salarial. Y es como dice el investigador Richard P. Appelbaum, "para el indígena y el campesino pobre el principal problema de la educación formal consiste en la educación formal consiste en la poca aplicación práctica de la misma. Un programa básico de lectura, escritura, historia y aritmética no tiene valor evidente para ellos quienes prefieren tener a sus hijos trabajando en el campo".

O como dijera hace algunos años un campesino "ilustrado" en la aldea San José Las Flores, de Chiantla, Huehuetenango, donde trabajé como maestro, intentando convencerlo para que asistiera al Centro de Alfabetización: "De qué nos sirve a los campesinos saber leer y escribir si lo mismo nos pagan en las algodoneras de la costa. Lo que a ellos (los caporales) les interesa es que saquemos la tarea, lo demás no sirve para nada".

En resumen, marginación por un lado y ausencia de motivación por el otro propiciaban los niveles de atraso en la escolaridad de los trabajadores migrantes...

## CAPITULO V.

## 5. SERVICIOS QUE RECIBEN LOS TRAJADORES Y/O IMPACTOS DERIVADOS DE LA FALTA DE ELLOS.

## 5.1 CONDICIONES DEL TRABAJO EN FINCAS Y RANCHOS:

Además de la masificación observable en las labores agrícolas en las fincas chiapanecas, existen otras características de tipo cualitativo que es interesante mencionar, que para ilustrar se refieren al cultivo del café en el cual se emplea el mayor número de laborantes. A este cultivo concurre un tipo de trabajo simple, en tanto la mano de obra ha sido objeto de una muy pobre formación escolar, carece de capacitación técnica formal y también porque se trata de trabajo manual, que no utiliza máquinas o herramientas complicadas, y que se desenvuelve con organización del trabajo que no remonta la capacitación simple. Sin embargo, el trabajador necesita poseer cierta habilidad para el corte del café, para que la tarea le resulte relativamente fácil, que el grano cortado sea el indicado, maduro, cuidado para no causar daño al arbusto, etc.

Por eso, como lo afirmó un finquero entrevistado, los braceros guatemalteco "ya conocen el trabajo del café" no hay necesidad de enseñarle las labores de cultivo. Por ejemplo, sólo se le indica el tipo de poda, el de desombre, el ahoyado, el corte en tal sector y éstos lo realizan sin mayor explicación. 1/

1/ Ordóñez Morales, César Eduardo. "Eslabones de Frontera". CIES. San Cristóbal de las Casas, Chiapas, México, 1989. pag. 77.

Cuadro No. 18RELACION LABORAL DE LOS CAMPESINOS CON LOS CENTROS DE TRABAJO.\*

Especificación:	%.
Viajan sin contrato	89.33
Viajan contratados	10.67

\* Muestra obtenida de 100 personas entrevistadas.

Cuadro No. 19NIVELES DE PREFERENCIA EN LA PRESTACION DE LOS SERVICIOS.\*

Especificación:	%.
Prefieren trabajar en fincas	40.67
Prefieren trabajar en ranchos	59.33

\* Muestra obtenidas de 100 personas entrevistadas.



## 5.2 TAREAS QUE DESEMPEÑAN A CAMBIO DEL SALARIO:

Esto depende del tipo de actividad agrícola que se refiera. Hemos insistido en destacar la cosecha de café por ser la más importante por su capacidad de absorción de mano de obra en un alto porcentaje. En este caso se impone la denominada "tarea", es decir, dependiendo cuánto grano se corte así será el salario percibido. La medida universal en las fincas y ranchos lo constituye la "caja" de café, equivalente a 66 kilogramos (125 libras aproximadamente).

A cambio de esa tarea reciben, en época más intensa de la cosecha, cuando los salarios son más altos un promedio de entre 8,000 a 10,000 pesos por caja de café cortado y entregada en "Beneficio". El salario es relativamente más alto en época de cosecha y baja en otras épocas del año.

De acuerdo con el tipo de cambio, los salarios cuantificados anteriormente equivalen a Q. 13.20 y Q. 16.50, respectivamente calculados en noviembre de 1991, fecha de la recolección de la muestra. En otras labores que demandan menor cantidad de braceros el salario tiende a disminuir y la cantidad de tiempo de contratación también.

Como puede demostrarse, si comparamos el salario que perciben los trabajadores migrantes huehuetecos en el departamento, Q. 7.00 promedio, con la desventaja de no incluir la comida y no poderlo percibir cotidianamente, sino muy esporádicamente dados los altos niveles de desempleo imperantes, es explicable determinar que seis u ocho semanas laborando en la zona de Chiapas representan un ingreso de Q. 500.00 a Q. 600.00, cantidad que podrían reunir trabajando nueve o diez meses en las condiciones de desempleo referidas para el departamento de Huehuetenango, con el agravante que el salario en este país no incluye alimentación, en tanto que en Chiapas, aún no llenando los requerimientos mínimos, el "rancho" proporcionado permite a los campesinos ahorrarse ese desembolso.

Lo anterior nos permite afirmar que pese a todos los inconvenientes planteados, la época del corte de café constituye para los trabajadores migrantes temporales huehuetecos la solución a buena parte de los problemas que enfrentan en un país sin posibilidades

de oferta de trabajo y salario.

### 5.3 INVERSION DEL SALARIO:

El ingreso obtenido por los migrantes del trabajo temporal en las fincas de Chiapas, México, contribuyen a aliviar significativamente las necesidades básicas de estos grupos humanos, especialmente porque lo utilizan para la compra de alimentos (maíz, frijol, etc.) y un exiguo remanente para ropa y aperos agrícolas. Podríamos decir que con el trabajo de seis u ocho semanas, de tres o cuatro miembros de una familia, resuelven necesidades de alimentación para seis meses mínimo, lo cual no ocurriría con los ingresos obtenidos en Guatemala.

Este análisis pareciera reflejar una actitud "malinchista" del que escribe, sin embargo, muestra una cruda realidad que no puede ocultarse.

### 5.4 PRESTACIONES QUE RECIBEN:

Ninguna. En lugar de recibir prestaciones en el amplio sentido del término, los patronos de fincas y ranchos evaden el pago del séptimo día en virtud del carácter y condiciones de relación laboral informales, y lógicamente, por tratarse de trabajadores de otro país que no tienen capacidad de reclamación o derechos jurídicos como los nacionales del país donde prestan sus servicios.

En cuanto a los beneficios de la Seguridad Social, caso de atención por enfermedad, accidente y otros que se padecen durante el período de empleo, apenas lo cubren algunas fincas que tienen instalados pequeños puestos de salud para cubrir los requerimientos mínimos; la mayoría de explotaciones agrícolas remiten los casos de este tipo a centros urbanos donde existen hospitales y otros de su género.

Cuadro No. 20

OCUPACION DE LOS TRABAJADORES MIGRANTES EN LAS FINCAS, RANCHOS  
Y EJIDOS AL MOMENTO DE LA ENTREVISTA\*

(En porcentajes)

1) Cortador de Café	81.5
2) Trabajador el beneficio	7.2
3) Preparador de comida	2.2
4) Caporal	1.2
5) Labores diversas de campo	5.3
6) Labores diversas en el casco de la finca	2.6
Total:	<u>100.0 %</u>

\* Muestra obtenida de 100 personas entrevistadas.

## 5.5 BASE ALIMENTICIA DE LOS TRABAJADORES MIGRANTES:

El maíz y el frijol constituyen la dieta más o menos generalizada de los campesinos migrantes temporales. Sin embargo, hay épocas del año en que escasea el maíz, especialmente en las regiones de tierra fría de Huehuetenango, por la existencia de minifundio y los bajos niveles de productividad. Esto obliga a las familias a consumir papa, cuando la consiguen, o a reducir los tiempos de alimentación y la cantidad ingerida; asimismo, a completar la "dieta" alimenticia con hierbas y algunas raíces de la temporada.

El frijol negro cultivado en menores extensiones de tierra y expuesto a las condiciones climáticas adversas para su producción escasea aún más, de manera que ni siquiera este alimento tradicional puede consumirse normalmente por los campesinos.

Las aves domésticas y de corral como gallinas, chompipes, y otros animales: cerdos y algunas ovejas, no siempre cumplen el papel de proveedores de alimento sino son vendidos para comprar elementos básicos como medicinas, ropa, etc, o son intercambiados, sometidos al trueque aprovechando la visita de comerciantes ambulantes a las regiones apartadas donde no existen mercados.

Esto evidencia el grado de desnutrición prevaleciente en las áreas geográficas de donde provienen, en su mayoría, los trabajadores que anualmente concurren a las fincas chiapanecas y a otras del sur del país.

## CAPITULO VI.

## 6. CARACTERISTICAS DEMOGRAFICAS Y ECONOMICAS DE LOS TRABAJADORES MIGRANTES.

## 6.1 MUNICIPIOS DE HUEHUETENANGO DE DONDE PROCEDEN.

Los trabajadores migrantes estacionales proceden, mayoritariamente, de municipios huehuetecos que presentan los más altos niveles de pobreza, debido a la existencia de minifundios, insuficiencia de tierras laborales o baja productividad de las mismas.

De acuerdo con la encuesta realizada, los municipios mayores expulsores de trabajadores migrantes estacionales a Chiapas, son: - San Ildefonso Ixtahuacán, Colotenango, San Gaspar Ixchil, Santa Bárbara, Cuilco, San Rafael Pétzal, San Sebastián Huehuetenango, Jacaltenango y Nentón. Los trabajadores de Barillas, San Mateo, La Libertad, La Democracia, San Antonio Huista y Santa Ana Huista presentaron dificultad para su localización como inmersos en el fenómeno migratorio, por lo menos en cuanto al cálculo de los que participan porque lo hacen en otras condiciones, por problemas de seguimiento geográfico de salida del departamento, etc. sin embargo, también son expulsores de población migrante.

Los otros municipios huehuetecos tal como lo referimos en otra parte de la investigación "prefieren" la zona agrícola del litoral del Pacífico de Guatemala. (Ver cuadro No. 21)

## 6.2 EDAD PROMEDIO DE LOS TRABAJADORES MIGRANTES.

Según nos refirieron varios campesinos cortadores de café no existe rechazo de laborantes por cuestiones de edad porque en el caso del trabajador guatemalteco, a éste se le considera "hábil" y experimentado para este oficio. Y es razonable porque casi desde que arriban a los siete años, los niños, hijos de braceros, se familiarizan con la labor anual de manera que cuando llegan a ser adultos desarrollan la actividad con propiedad. Es frecuente observar en las plantaciones laborantes de todas las edades, hombres y mujeres,

desde los siete u ocho años hasta casi ancianos de 60 y 70 años, de manera que son en muchos casos familias completas dedicadas al corte de grano.

El promedio de edad de los campesinos migrantes oscila entre 20 a 50 años.

### 6.3 FORMAS DE CONTRATACION.

En lo que se refiere a Huehuetenango, diremos que la mayoría de los trabajadores migrantes concurren a las labores agrícolas mexicanas (corte de café, fundamentalmente), por propia iniciativa, esto porque la migración temporal forma parte de una dilatada tradición y exigencia económico-social, histórica. También ocurre que se establezca una especie de conviniencia o afinidad entre laborantes y empleadores, especialmente administradores de fincas. Según relataba uno de ellos, manifestando su preferencia por "contratar" trabajadores guatemaltecos, pero mejor si son de Huehuetenango porque "son obedientes, no causan problemas, sacan bien la tarea, son avenidos", etc, y además son seguros porque se presentan puntualmente - cuando se inicia la cosecha. Por su parte, los campesinos migrantes llegan a "encariñarse" con algunas fincas y ranchos y hacia allá se dirigen a ofrecer sus servicios sin detenerse en otra finca.

En el paso fronterizo de la Mesilla tuvo oportunidad de comprobar que allí se practica el sistema de contratación o "enganche" de trabajadores, esto especialmente cuando se trata de labores como la cosecha de algodón y otras que no están muy extendidas en la región que requiere mano de obra.

La internación a territorio mexicano es relativamente fácil para los trabajadores migrantes. Cuando el contratista espera en la frontera, él se encarga de realizar los trámites migratorios correspondientes, tal el caso de la Mesilla en el lado guatemalteco y Ciudad Cuauthemoc, en territorio mexicano.

En el caso particular del mayor "corredor" de migrantes por la frontera de Cuilco, el "pase" para trabajadores agrícolas guatemal-

tecos que se autoriza en el puesto migratorio de Mazapa de Madero fa  
 culta para permanecer en las explotaciones agrícolas por un tiempo  
 de 30 días, cuyo destino principal o de internación la constituye el pobla-  
 do "Belisario Domínguez" y las fincas aledañas del municipio de Mo-  
 tozintla. No hemos sabido de sanciones muy fuertes por contravenir  
 o rebasar el tiempo permitido que especifica el "pase". En algunos ca  
 sos los laborantes viajan a "resellar" este documento lo cual permi  
 te prolongar su estadía en territorio mexicano.

Sin embargo, muchos trabajadores bajan a la zona de Huixtla y  
 Tapachula hacia donde no habilita el documento migratorio en refe-  
 rencia, con el consiguiente riesgo de ser requisados por la policía  
 migratoria que vigila celosamente la zona del litoral, en virtud  
 que constituye paso de corrientes migratorias de "ilegales" que via  
 jan con destino a los Estados Unidos de Norte América.

AUTORIZACION

30 DIAS

MAZAPA DE MADERO, CHIS.

SECRETARIA  
DE  
GOBERNACION

## SERVICIOS MIGRATORIOS

Pase para trabajadores Agrícolas Guatemaltecos.

DESTINO F. R. Belisario Domínguez D. IDENTIDAD 4290  
 NOMBRES Y APELLIDOS Cebalero H. Fernando Esteban  
 RESIDENCIA EN GUATEMALA C. A. Familia Guisepal Imango  
 ACOMPAÑANTES Paulina Lovell Esteban

El portador del presente es trabajador Agrícola de Nacionalidad Guatemalteca.

EL SUBDELEGADO O AGENTE EN TIPO

CRUZ VELAZQUEZ  
 500  
 15 DIC 1991

Si nos referimos a los documentos jurídicos que se han utilizado para el establecimiento de las relaciones laborales entre los dos países México-Guatemala, diremos que la premisa que la regula radica en los mismos derechos concedidos a los trabajadores migratorios a nivel internacional, considerados en Conferencias Internacionales sobre el trabajo.

En este caso, el organismo que ejerce arbitraje en estos asuntos es la Organización Internacional del Trabajo, O.I.T. con sede en Ginebra, Suiza, de la cual son miembros ambos países.

Ahora que es tema obligado el respeto a los derechos humanos, el derecho al trabajo es inherente a ellos. En el caso particular de la zona agrícola de Chiapas, el fenómeno migratorio de trabajadores guatemaltecos, representa ventajas para México porque contribuye al desarrollo del capitalismo y los procesos de agroexportación en una zona promisoriamente desarrollada.

Aparte eso, en las reuniones internacionales siempre se ha considerado que el trabajador lleva una fuerza de trabajo adicional que redundará en riqueza para el país que la recibe. Jamás se ha considerado la prohibición de estas corrientes migratorias. 2/

Sin embargo, no puede ignorarse la existencia y práctica de mecanismos de coerción, chantaje, violación de otros derechos a los trabajadores migrantes internacionales, lo cual se pone de manifiesto en la represión, prohibición para ingresar al otro país a ofrecer la fuerza de trabajo y la erección de muros o "tapones" fronterizos tal como está ocurriendo en la frontera mexicano-estadounidense para evitar el paso de "ilegales".

En resumen, en el caso particular de México y Guatemala, estas relaciones se han mantenido en niveles más o menos normales, armónicas, en los últimos treinta años.

2/ Mosquera, Antonio. op. cit. pag. 89.



## 6.4 PROPIEDAD Y RELACION CON LA TIERRA:

Según lo determina algunos indicadores obtenidos de los mismos trabajadores, la mayoría de ellos cuenta con pequeñas extensiones de tierra que pueden ubicarse en la categoría de microparcels, que no alcanzan para cubrir las necesidades de las familias, con promedios de 6 a 7 miembros. Ni siquiera puede hablarse de producción, -economía natural o de autoconsumo; por esta razón los niveles de proletarización en el departamento van en desarrollo creciente. Un 62.5% de los encuestados reportaron poseer pequeñas parcelas entre 0 a 5 cuerdas y un 18.3% ninguna posesión, amén del área que ocupa el rancho que habitan. Los demás indicadores se han evidenciado en el análisis de las condiciones económicas y la estructura agraria en el departamento de Huehuetenango.



El poblado Amatenango de la Frontera, Chiapas, México, punto de ingreso de trabajadores migrantes temporales.



Entrada a la Finca "La Esperanza", en la zona "Belisario Domínguez", Motozintla, Chiapas México.



Caminos escarpados por donde transitan los trabajadores migrantes estacionales huehuetecos.





El autor, con camisa a cuadros, ejecutando una marimba en Motozintla, Chiapas, México.

Cuadro No. 21PROCEDENCIA DE LOS TRABAJADORES MIGRANTES HUEHUETENANGO.\*

Municipios:	No.	%
San Ildefonso Ixtahuacán	26	26
Cuilco	21	21
Colotenango	21	21
San Gaspar Ixchil	11	11
Santa Bárbara	10	10
San Rafael Pétzal	8	8
San Sebastián Huehuetenango	6	6
	<u>100</u>	<u>100 %</u>

Cuadro No. 22CALCULO DE POSESION DE TIERRA LABORABLE DE LOS  
TRABAJADORES MIGRANTES HUEHUETECOS.\*

Especificación:	%
1) De 0 a 5 cuerdas	62.5
2) De 6 a 10 cuerdas	10.2
3) De 11 a 15 cuerdas	5.3
4) De 16 cuerdas en adelante	3.7
5) No poseen tierra	18.3
	<u>100.0 %</u>

\* Muestra obtenida de 100 personas entrevistadas...

## 6.5 NIVELES DE SUB-EMPLEO Y DESEMPLEO:

Con referencia a estos indicadores, es difícil cuantificar por centajes de población campesina sub-empleada y desempleada sin embargo, tomando en cuenta las cifras globales en posesión del departamento de Población y Empleo de SEGEPLAN, podría calcularse en 38% y 45% respectivamente, dato que se tomó de una constante del fenómeno no analizado.

Los anteriores niveles de sub-ocupación y desocupación van a determinar que los campesinos que poseen extensiones de tierra se dediquen al cultivo de elementos básicos: maíz, frijol y algunas calabazas (persiste el denominado triángulo económico básico del área mesoamericana en los albores del siglo veintiuno).

De acuerdo con los datos referenciales de la muestra que reporta el promedio de tiempo que permanecen parcialmente desempleados los trabajadores migrantes en Huehuetenango, se establece que son aproximadamente cinco meses en los cuales no existe ninguna posibilidad de ocupación rentable, y es acá donde afirmamos la tesis que el producto del salario que devengan estos campesinos en las labores agrícolas chiapanecas permite cubrir las necesidades durante ese tiempo y sostienen la economía básica de estos grupos humanos migrantes.

Tal como lo expresamos en citas anteriores, el fenómeno migratorio, una constante anual en la vida de grandes contingentes de campesinos huehuetecos, representa la obtención de un salario adicional, si no el único seguro que les permite satisfacer necesidades básicas que de otra manera los situaría en condiciones de mayor pauperización y quién sabe si no provocaría mayores problemas socio económicos de los que se han generado, evidentes principalmente a partir de la década de los años 80's.

La incapacidad del departamento y otras regiones del país para absorber los grandes remanentes de mano de obra agrícola desocupada determina que la migración temporal a Chiapas, México se constituya en una válvula de escape, en un catalizador de tensiones en el orden económico, social y político...

Cuadro No. 23

PROMEDIO DE TIEMPO QUE PERMANECEN PARCIALMENTE DESEMPLEADOS  
LOS TRABAJADORES MIGRANTES ENTREVISTADOS\*

Municipios	Tiempos calculado en meses.
San Ildefonso Ixtahuacán	5 meses
Colotenango	4 meses
San Gaspar Ixchil	4 meses
Santa Bárbara**	6 meses
Cuilco	4 meses
San Rafael Pétzal**	5 meses
San Sebastián Huehuetenango**	4 meses
Jacaltenango	4 meses
Nentón	3 meses

---

Promedio: 4.33 meses.

\* Muestra obtenida de 100 personas entrevistadas

\*\* Los campesinos de estos municipios también migra a las fincas de la costa sur del país.

## CONCLUSIONES

1. El departamento de Huehuetenango deriva la situación actual de atraso en su desarrollo y agudos niveles de marginación, porque forma parte de la región del altiplano occidental de Guatemala, igualmente atrasada y marginada secularmente. Para cerrar el incierto y tenebroso triángulo nacional, conformamos un país centroamericano considerado poseedor de los más altos índices de pobreza, analfabetismo, inestabilidad política permanente y graves contradicciones sociales.
2. El fenómeno de la migración temporal de trabajadores huehuetecos a Chiapas, México, debe insertarse como efecto de los procesos de desarrollo lento del capitalismo guatemalteco, incapaz de absorber más altos contingentes de mano de obra.  
Por esta razón, la demanda que se genera, especialmente en las fincas cafetaleras mexicanas emplea considerable remanente de esa fuerza de trabajo, por lo tanto, el departamento de Huehuetenango se constituye en uno de los mayores expulsores de población laboral migrante.
3. Mientras perduren condiciones críticas en Huehuetenango, no se implementen programas de desarrollo o se generen cambios en la economía agrícola e industrial, el departamento continuará siendo expulsor de fuerza de trabajo temporal hacia el interior y exterior del país, y potencialmente susceptible de provocar tensiones sociales y contradicciones agudas en su seno.
4. Los factores históricos que mantienen la presencia de mano de obra guatemalteca estacional o definitiva en Chiapas, México, son diversos: la Reforma Liberal; el trabajo forzado y el peonaje por deudas en Guatemala; en otro, la extensión de la actividad agroexportadora, la ausencia de brazos y la apertura de nuevos centros de producción en aquél Estado mexicano.
5. El trabajo guatemalteco tiene características que lo hacen deseable para el capital chiapaneco, entre ellas pueden mencionarse: cierto tipo de calificación para las labores agrícolas en este



patrón de cultivos; es posible concentrarlo en las unidades de producción durante el período de contratación; no hay que transportarlo porque espontáneamente y por su cuenta acude a los centros de producción; no representa peligro para la estabilidad de la propiedad de la tierra; se encuentra imposibilitado para demandar prestaciones laborales significativas, lo que no ocurre con los trabajadores mexicanos.

6. Es indudable que la existencia de la zona agrícola cafetalera en el Estado de Chiapas, limítrofe con Guatemala, que demanda anualmente fuerza de trabajo para sesenta o setenta mil campesinos proletarios y semiproletarios de este país, cinco mil o seis mil de ellos aproximadamente del departamento de Huehuetenango, contribuye significativamente con la economía regional, disminuyendo los niveles de desempleo, fundamentalmente...
7. No se preveen en corto y mediano plazo cambios significativos en la dinámica de desarrollo de la sociedad guatemalteca y probablemente de comportamiento que pudieran transformar bruscamente la actividad de agroexportación de la economía mexicana, en Chiapas. Por esta razón, el fenómeno migratorio de trabajadores temporales huehuetecos continuará siendo una constante en las relaciones interregionales, útil para ambas economías...

**BIBLIOGRAFIA:**

- Appelbaum, Richard P. "San Ildefonso Ixtahuacán, Guatemala". Un Estudio sobre la Migración Temporal, sus causas y consecuencias. Cuadernos del SISG. No. 17. Depto. Editorial "José de Pineda Ibarra" Guatemala, 1976.
- AVANCSO. Asociación para el avance de las Ciencias Sociales. "Vonós a la capital". Estudio sobre la emigración reciente en Guatemala. Cuadernos de Investigación. No. 7. Inforpress Centroamericana, 1991.
- Casillas R. Rodolfo. "Mitos y realidades sobre las migraciones centroamericanas a Chiapas. Editorial Universidad Autónoma Metropolitana. Departamento de Etnología y Antropología Social, Instituto Nacional de Antropología e Historia. México, 1987.
- Castillo Castillo, Carlos H. "La Estructura Agraria y Social del Soconusco un siglo después". Centro de Estudios Políticos, Económicos y Sociales. CEPES-PRI. México, 1985.
- Castillo G. Manuel. "Demografía y movimientos de población en la frontera sur de México". Ponencia presentada a la Primera Reunión de Análisis, Tapachula, Chiapas, México, 1985.
- Cortés Y Larraz, Pedro. "Descripción Geográfico-Moral de la Diócesis de Guatemala. II Tomos. Tipografía Nacional. Guatemala, 1958.
- De Tavera Noriega, Lourdes. "Formación Histórica de la Comunidad de Tzisco en la frontera Chiapaneca. (1886-1986). Tesis para obtener el título de Lic. en Antropología Social. Universidad Autónoma de Chiapas, San Cristóbal de las Casas, 1988.
- DE Vos, Jan. "La Batalla del Sumidero". Antología de documentos relativos a la rebelión de los chiapanecos. 1524-1534. México, Katún, 1985.

- 
- Fábregas, Andrés. "Diccionario Geográfico de Guatemala. Tomo II. Instituto Geográfico Nacional. Guatemala. C.A. 1978.
- Fíguroa Ibarra, Carlos. "La formación histórica de la frontera Sur". CIESAS. Cuadernos de la Casa Chata, 124. San Cristóbal de las Casas, Chiapas, México. 1985.
- 
- Flores Alvarado, Humberto. "Estado y Cuestión Agraria en Guatemala". Seminario Sobre la realidad Etnica. CEDEC. 1990.
- 
- González Orellana, Carlos. "El proletario rural en el agro guatemalteco". Editorial Universitaria, 1980.
- Guzmán Bockler, Carlos. "Proletarización del campesino en Guatemala". Editorial Rumbos Nuevos. Quetzaltenango. 1971.
- I Seminario Nacional Sobre Cultura de los Huista. "Historia de la Educación en Guatemala". Editorial "José de Pineda Ibarra". Guatemala. 1970.
- Martínez Peláez, Severo. "Guatemala, una interpretación histórica-social. Siglo XXI Editores, México, 1970.
- 
- Mérida Vásquez, César Julio. "Memoria". Jacaltenango, Huehuetenango, 1990.
- Mosquera Aguilar, Antonio. "Reseña Histórica de Guatemala". Seminario Sobre la Realidad Etnica. CEDEC. 1990.
- 
- Mosquera Aguilar, Antonio. "La Patria del Criollo". 4ta. Edición. Editorial Universitaria. EDUCA, Costa Rica, 1976.
- Mosquera Aguilar, Antonio. "HUEHUETENANGO". Editorial "José de Pineda Ibarra". Guatemala, 1964.
- Mosquera Aguilar, Antonio. "Los trabajadores guatemaltecos en México". Consideraciones sobre la corriente migratoria de trabajadores guatemaltecos estacionales a Chiapas, México. Editorial Tiempos Modernos, Guatemala, 1990.

Ordóñez Morales, César  
Eduardo.

"Migraciones de trabajadores guatemaltecos y crecimiento económico en el Soconusco, Chiapas". Centro de Investigaciones Ecológicas del Sureste, Chiapas. México, 1990.

---

"Eslabores de Frontera". Un análisis sobre aspectos del desarrollo agrícola y migración de fuerza de trabajo en regiones fronterizas de Chiapas y Guatemala, CIES. San Cristóbal de las Casas, Chiapas, México, 1989.

---

"Producción y Población en el Sureste de México". Revista "Exposición". Secretaría de Educación. Enero-Febrero, México, 1986.

Orellana González, René  
Arturo.

"Caracterización de la Pobreza rural en Guatemala". Siglo Veintiuno, Abril. 1991.

Ozuna Becerra, Edwin Aníbal.

"El proceso de comercialización del café en la región del Soconusco, Chiapas". Tesis. UNACH. Area de Ciencias Sociales, San Cristóbal de las Casas, Chiapas, México, 1988.

Recinos, Adrián.

"Monografía del departamento de Huehuetenango". Segunda Edición. Editorial del Ministerio de Educación Pública. Guatemala, 1954.

SEGEPLAN. Secretaría del -  
Consejo de Planificación -  
Económica de Guatemala.

"Infome de 1984"...

---

"Diagnóstico de Huehuetenango". 1989.

---

"Plan Regional de Desarrollo 1984-1986.

Soto Valenzuela, Marco A.

"La Ruta Libertadora". Editorial "José de Pineda Ibarra". Guatemala, 1971.

Spencer, Daniela.

"Trabajo forzado en Guatemala, bracerismo guatemalteco en Chiapas", en Cuicuilco, México, 1984.

- Toriello Garrido, Guillermo. "Tras la Cortina de Banano". Fondo de Cultura Económica. México, 1976.
- Universidad. "Orgáno Divulgativo de la USAC. No. 8.
- Velasco Suárez, Jesús A. "El Desarrollo Comunitario de la Sierra Madre de Chiapas". UNAM. México, 1979.
- Zazueta, Carlos H. "Migrantes Centroamericanos en México". Primer Informe Preliminar de la Encuesta de Inmigración de trabajadores centroamericanos. Secretaría del Trabajo. México. D.F. 1982.

PROPIEDAD DE LA UNIVERSIDAD DE SAN CARLOS DE GUATEMALA  
Biblioteca Central